

**Gemeente Deventer**  
**Toelichting BP Snippergroen 2021**

Auteur: M. van der Wal, MA  
Bevoegd gezag: drs. B. Vermeulen (Gemeentelijk Archeoloog)

Datum: 29-6-2021

# 1. Inleiding

De archeologische verwachting voor de gemeente Deventer is gebaseerd op de landschappelijke en bodemkundige context van bekende archeologische vindplaatsen. Een uitgebreide onderbouwing van de fysisch geografische bouwstenen van de archeologische verwachtingswaarden is te vinden in het RAAP- rapport 2571: "...Die plaatsen, welke in de Douwelerkolk verdronken zijn... Fysisch- en historische bouwstenen voor een archeologische verwachtingskaart van de gemeente Deventer".<sup>1</sup>

Vanaf de late middeleeuwen is het verband tussen landschappelijke mogelijkheden en locatiekeuze minder goed in een model te vatten, omdat de mens er steeds meer in slaagt de natuur naar zijn hand te zetten. Juist voor deze periode zijn historische bronnen, zoals kaarten, beschikbaar, waardoor veel elementen goed kunnen worden gelokaliseerd. Op de archeologische verwachtingskaart zijn recente archeologische en historische onderzoeksgegevens gecombineerd met de fysisch geografische verwachting ter plekke. Ook bekende verstoringen zijn weergegeven op de archeologische verwachtingskaart.

## 2. Het archeologiebeleid en de regels in dit bestemmingsplan

De archeologische verwachtingskaart vormt de basis voor het archeologiebeleid van de gemeente Deventer. Dit archeologiebeleid is op 28 januari 2015 door de raad vastgesteld in de vorm van een beleidskaart en een onderbouwing (zie hiervoor: Vermeulen, B., 2015<sup>2</sup>). Het archeologiebeleid wordt zo nodig tussentijds geactualiseerd, om de door het bevoegd gezag in een selectiebesluit vrijgegeven gebieden op de beleidskaart op te nemen.

Het bestemmingsplan *Snippergroen 2021* regelt de bestemming van een groot aantal kleine percelen die door de gemeente aan de bewoners zijn verkocht of verhuurd. Door middel van dit bestemmingsplan worden deze veelal kleine strookjes aan de bouwkaavel toegevoegd. Hiertoe wordt een nieuw bestemmingsplan opgesteld dat het vigerende bestemmingsplan ter plaatse zal gaan vervangen. In totaal gaat het om 93 adressen waarbij stroken aan de bouwkaavel worden toegevoegd, verspreid over de gehele gemeente. In het nieuwe bestemmingsplan worden zowel de nieuwe strook als de bestaande bouwkaavel meegenomen. De afbeeldingen van de percelen die opgenomen worden in het bestemmingsplan *Snippergroen 2021* met de bijbehorende beleidswaarden, zijn opgenomen in de bijlage.

Bij het opstellen van het bestemmingsplan *Snippergroen 2021* wordt gebruikt gemaakt van het in 2015 vastgestelde archeologiebeleid. Hierdoor kan het zijn dat er een wijziging optreedt in de beleidswaarde die aan een gebied binnen het bestemmingsplan *Snippergroen 2021* wordt toegekend ten opzichte van de op dit moment vigerende bestemmingsplannen. In de nieuwe situatie komt het voor dat de vrijstellingsgrenzen ruimer worden. De nieuwe kavels hebben hiermee soms een soepeler beleid dan de omliggende kavels. Wanneer de gebruiker van een naastgelegen kavel onder het oude bestemmingsplan een vergunning aanvraagt, wordt bij de toetsing ook gebruik gemaakt van het nieuwe beleid. Er is dus geen sprake van ongelijkheid.

Incidenteel hadden enkele kavels in het oude bestemmingsplan ter plaatse een lichtere/ lagere dubbelbestemming en in het nieuwe bestemmingsplan een hogere/zwaardere dubbelbestemming waarde Archeologie. Ook is het mogelijk dat archeologie in het oude analoge bestemmingsplan wel beschermd werd via een dubbelbestemming waarde Archeologie, maar dat het specifieke kavel geen dubbelbestemming waarde Archeologie had en in het nieuwe bestemmingsplan wel. In deze situatie is de archeologische verwachting naar boven aangepast op basis van de fysische-geografie en resultaten van archeologische onderzoeken in de directe omgeving. Deze aanpassing van de archeologische verwachting geldt op zich ook voor de omliggende percelen, maar is daar nog niet verwerkt in het bestemmingsplan. Bij de eerstvolgende wijziging ter plaatse wordt deze ongelijkheid recht getrokken.

De archeologische beleidskaart vormt de basis voor de dubbelbestemmingen 'Waarde – Archeologie', zoals die in het bestemmingsplan zijn gehanteerd. In het bestemmingsplangebied '*Snippergroen 2021*'

---

<sup>1</sup> Willemse *et al.*, 2013.

<sup>2</sup> Vermeulen, 2015.

gelden de beleidswaarden '0 tot en met 4' (zie bijlage). De beleidswaarden zijn vertaald in de regels van dit bestemmingsplan. In het bestemmingsplan zijn dubbelbestemmingen 'Waarde – Archeologie' opgenomen voor de gebieden die op de beleidskaart een beleidswaarde **2 of hoger** kennen. Er is voor gekozen om aan gronden met beleidswaarde 'Waarde - Archeologie 0 of 1' geen dubbelbestemming toe te kennen.

#### **Waarde - Archeologie 0**

Deze gebieden kennen in het bestemmingsplan geen dubbelbestemming omdat de bodem hier naar verwachting diep verstoord is. Daarom mag worden aangenomen dat er geen belangrijke archeologische sporen meer aanwezig zijn.

#### **Waarde - Archeologie 1**

Voor de gebieden met een lage verwachtingswaarde (beleidswaarde '1') is de kans dat een bodemingreep het bodemarchief verstoort door de lage dichtheid aan vindplaatsen en de veelal relatief kleine oppervlakte van die vindplaatsen, zeer klein. Eigenlijk komt dit type resten vooral aan het licht bij archeologische begeleiding van grootschalige werkzaamheden. Daarom is voor deze beleidswaarde een vrijstellingsoppervlakte van 10.000 m<sup>2</sup> gehanteerd. Boven de 10.000 m<sup>2</sup> geldt een meldingsplicht. Dit type omvangrijke werkzaamheden is over het algemeen op ruim op tijd bekend bij de gemeente. Een dubbelbestemming is daarmee een relatief zwaar middel dat voor deze groep leidt tot onnodige administratieve last. Er wordt daarom voor deze ingrepen actief contact gezocht met de initiatiefnemer met het verzoek om medewerking te verlenen aan een archeologische waarneming tijdens de uitvoering van de werkzaamheden. Op deze manier kan de archeologische verwachting steekproefsgewijs gecontroleerd worden.

#### **Waarde - Archeologie 2**

Op gronden met de dubbelbestemming 'Waarde - archeologie 2' mogen werkzaamheden tot een oppervlakte van 1.000 m<sup>2</sup> zonder archeologische voorwaarden worden uitgevoerd. Ook werkzaamheden die niet dieper reiken dan 0,5 m zijn vrijgesteld. Bij werkzaamheden die leiden tot een verstoring tussen 1000 m<sup>2</sup> en 2.500 m<sup>2</sup> dieper dan 0,5 m geldt een meldingsplicht. Bij werkzaamheden die leiden tot een verstoring groter dan 2.500 m<sup>2</sup> en dieper dan 0,5 m dient bij de aanvraag een archeologisch rapport te worden overlegd. Op basis van dit rapport kunnen voorwaarden aan de vergunning worden verbonden.

#### **Waarde - Archeologie 3**

Op gronden met de dubbelbestemming 'Waarde - archeologie 3' mogen werkzaamheden tot een oppervlakte van 200 m<sup>2</sup> zonder archeologische voorwaarden worden uitgevoerd. Ook werkzaamheden die niet dieper reiken dan 0,5 m zijn vrijgesteld. Bij werkzaamheden die leiden tot een verstoring tussen 200 m<sup>2</sup> en 500 m<sup>2</sup> dieper dan 0,5 m geldt een meldingsplicht. Bij werkzaamheden die leiden tot een verstoring groter dan 500 m<sup>2</sup> en dieper dan 0,5 m dient bij de aanvraag een archeologisch rapport te worden overlegd. Op basis van dit rapport kunnen voorwaarden aan de vergunning worden verbonden.

#### **Waarde - Archeologie 4**

Op gronden met de dubbelbestemming 'Waarde - archeologie 4' mogen werkzaamheden tot een oppervlakte van 100 m<sup>2</sup> zonder archeologische voorwaarden worden uitgevoerd. Ook werkzaamheden die niet dieper reiken dan 0,5 m zijn vrijgesteld. Bij werkzaamheden die leiden tot een verstoring tussen 100 m<sup>2</sup> en 200 m<sup>2</sup> dieper dan 0,5 m geldt een meldingsplicht. Bij werkzaamheden die leiden tot een verstoring groter dan 200 m<sup>2</sup> en dieper dan 0,5 m dient bij een aanvraag een archeologisch rapport te worden overlegd. Op basis van dit rapport kunnen voorwaarden aan de vergunning worden verbonden.

Regime	≥0 m2	> 5 m2	> 10 m2	> 40 m2	> 100 m2	> 200 m2	> 500 m2	> 1000m2	> 2500 m2	> 10000 m2	Diepte Vrijstelling
Waarde 0	Geen	Geen	Geen	Geen	Geen	Geen	Geen	Geen	Geen	Geen	n.v.t.
Waarde 1	Geen	Geen	Geen	Geen	Geen	Geen	Geen	Geen	Geen	Melding	0,5 m
Waarde 2	Geen	Geen	Geen	Geen	Geen	Geen	Geen	Melding	Onderzoek	Onderzoek	0,5 m
Waarde 3	Geen	Geen	Geen	Geen	Geen	Melding	Onderzoek	Onderzoek	Onderzoek	Onderzoek	0,5 m
Waarde 4	Geen	Geen	Geen	Geen	Melding	Onderzoek	Onderzoek	Onderzoek	Onderzoek	Onderzoek	0,5 m
Waarde 5	Geen	Geen	Melding	Onderzoek	Onderzoek	Onderzoek	Onderzoek	Onderzoek	Onderzoek	Onderzoek	0,3 m
Waarde 6	Geen	Onderzoek	Onderzoek	Onderzoek	Onderzoek	Onderzoek	Onderzoek	Onderzoek	Onderzoek	Onderzoek	0,3 m
Waarde 7	Onderzoek	Onderzoek	Onderzoek	Onderzoek	Onderzoek	Onderzoek	Onderzoek	Onderzoek	Onderzoek	Onderzoek	0,3 m

#### Geen:

Bij bouwwerkzaamheden zullen aan de omgevingsvergunning voor het bouwen van een bouwwerk of bouwwerken geen archeologische voorwaarden worden verbonden.

Ook is hier op basis van archeologie nooit een Omgevingsvergunning voor het uitvoeren van een werk, geen bouwwerk zijnde, of van werkzaamheden nodig.

#### Meldingsplicht:

Bij bouwwerkzaamheden zal aan de omgevingsvergunning voor het bouwen van een bouwwerk of bouwwerken een archeologische meldingsplicht worden verbonden.

Bij werkzaamheden die de bodem verstoren en niet samenhangen met een omgevingsvergunning bouwen is hier op basis van archeologie een Omgevingsvergunning voor het uitvoeren van een werk, geen bouwwerk zijnde, of van werkzaamheden nodig. Ook hieraan zal alleen een meldingsplicht worden gekoppeld.

Bij een meldingsplicht dient de aanvrager de gemeente Deventer minimaal vijf dagen voor de aanvang van de werkzaamheden op de hoogte te brengen en de gelegenheid te bieden voor een archeologische waarneming. Deze waarneming kent een korte doorlooptijd en is voor rekening van de gemeente. Er kunnen echter geen stilstandskosten in rekening worden gebracht.

Indien blijkt dat de aanvraag deel uitmaakt van een groter plan dat in stukken wordt geknipt, zullen de verschillende deelaanvragen als één geheel worden behandeld.

#### Onderzoek:

Bij bouwwerkzaamheden wordt aan de omgevingsvergunning voor het bouwen van een bouwwerk of bouwwerken de verplichting tot onderzoek of behoud van de mogelijk aanwezige archeologische resten verbonden.

Bij werkzaamheden die de bodem verstoren en niet samenhangen met een omgevingsvergunning bouwen is hier op basis van archeologie een Omgevingsvergunning voor het uitvoeren van een werk, geen bouwwerk zijnde, of van werkzaamheden nodig. Ook hieraan zal de verplichting tot het doen van archeologisch onderzoek of het behoud van de resten worden verbonden.

Indien blijkt dat de aanvraag deel uitmaakt van een groter plan dat in stukken wordt geknipt, zullen de verschillende deelaanvragen als één geheel worden behandeld.

**Bijlage**

# **Bestemmingsplan Snippergroen 2021**

**Gemeente Deventer**

Adviesnr. 1132  
Archeologie Deventer

# Van verwachting naar beleid

## 1. Inleiding

In deze bijlage is in algemene zin beschreven hoe het archeologiebeleid tot stand is gekomen. Het archeologiebeleid is gebaseerd op de archeologische verwachtingskaart voor de gemeente Deventer. Meer informatie is te vinden in het achtergrondrapport bij de archeologische verwachtingskaart.<sup>3</sup>

De gemeente geeft in haar archeologiebeleid aan op welke wijze rekening gehouden moet worden met mogelijke archeologische waarden in de bodem. Op de beleidskaart is voor elke locatie in de gemeente te zien welke archeologische regels van toepassing zijn. De onderbouwing van de gehanteerde regels is beschreven in het achtergrondrapport bij de beleidskaart: *'Onderbouwing vrijstellingsgrenzen Archeologie. Van verwachting naar beleid'*.<sup>4</sup>

## 2. De archeologische verwachting

Onder archeologische verwachting wordt de kans op het voorkomen van archeologische resten verstaan. Meer specifiek zegt een archeologische verwachting iets over de relatieve dichtheid waarin archeologische resten (vondst- en/of spoorcomplexen) kunnen voorkomen. De archeologische verwachting is opgebouwd uit fysisch geografische kenmerken en historische en archeologische data.

### Fysische geografie

De verwachtingskaart heeft een sterk fysisch geografische basis. Uit de archeologische onderzoeken die plaats hebben gehad in de gemeente Deventer en in omliggende gebieden zijn op grond van geomorfologische en geologische kenmerken en de bodemgesteldheid verschillende landschappen onderscheiden, die ieder een eigen ontwikkeling en bewoningsmogelijkheden hebben gekend. De hogere delen van het landschap waren vaak al in de prehistorie door mensen in gebruik. De lagere delen zijn minder intensief gebruikt en werden vaak pas in de middeleeuwen of de nieuwe tijd bewoonbaar. Op basis van geomorfogenetische kenmerken zijn drie verwachtingszones voor archeologische resten uit met name de prehistorie tot en met de vroege middeleeuwen onderscheiden: zones met een hoge, middelmatige en lage verwachte dichtheid aan archeologische resten.

### Historische verwachting

Vanaf de middeleeuwen ging de mens het landschap naar zijn hand zetten. Op basis van historische bronnen (zoals kaarten en geschriften) zijn locaties van historische elementen met een hoge verwachting voor het aantreffen van archeologische resten aangewezen. Deze verwachting is weer vertaald naar de beleidswaarden op de beleidskaart en heeft geleid tot de waarden zoals opgenomen in dit bestemmingsplan.

Een gedetailleerdere beschrijving van de historische elementen en de onderbouwing van de hieraan gekoppelde beleidscategorieën is te vinden in de rapportages bij de archeologische verwachtingskaart<sup>5</sup> en de archeologische beleidskaart<sup>6</sup>. Deze rapportages maken onderdeel uit van de onderbouwing bij dit bestemmingsplan.

### Archeologische waarden

Op basis van archeologische onderzoeken kunnen terreinen worden aangewezen waar met zekerheid sprake is van archeologische resten. Vindplaatsen waar de archeologische sporen met aan zekerheid grenzende waarschijnlijkheid buiten de al onderzochte locatie doorlopen, krijgen de beleidsstatus van terrein met archeologische waarden.<sup>7</sup> Hieronder bevinden zich ook vindplaatsen waar bijvoorbeeld wel proefsleuvenonderzoek heeft plaatsgevonden, maar waar door omstandigheden het definitief onderzoek (nog) niet is uitgevoerd.

---

<sup>3</sup> Willemse *et al.*, 2013.

<sup>4</sup> Vermeulen, 2015.

<sup>5</sup> Willemse *et al.*, 2013.

<sup>6</sup> Vermeulen, 2015.

<sup>7</sup> Vermeulen, 2015, 59-61.



## Verstorings

Als gevolg van forse bodemingrepen ingrepen zijn sommige terreinen zodanig aangetast dat betwijfeld kan worden of zich nog archeologische waarden in de bodem bevinden. In die gebieden waar de bodem diep verstoord is, mag worden aangenomen dat er geen belangrijke archeologische sporen (meer) aanwezig zijn. Voor deze gebieden geldt geen archeologische verwachting meer.

## 3. Vrijstellingen

De *dieptevrijstelling* is de diepte tot waarop werkzaamheden zonder archeologische voorwaarden mogen worden uitgevoerd. Over het algemeen geldt een vrijstellingsdiepte van 0,5 meter. Alleen voor die locaties waar sporen zich naar alle waarschijnlijkheid direct onder maaiveld bevinden, wordt een dieptevrijstelling van slechts 0,3 m gehanteerd. Dit geldt voor de binnenstad en voor hele kwetsbare gebieden in het overige gebied van de gemeente. Binnen dit bestemmingsplan is laatstgenoemde dieptevrijstelling niet van toepassing.

De oppervlaktevrijstellingsgrens is volgens de huidige wetgeving op 100 m<sup>2</sup> gesteld. Hiervan kan echter onderbouwd naar boven en beneden worden afgeweken. Voor de binnenstad is deze grens aantoonbaar te ruim. Daarom worden voor de binnenstad verschillende, veelal striktere grenzen gehanteerd. In het overige gebied worden in veel gevallen juist ruimere vrijstellingsgrenzen toegepast. De onderbouwing van de gehanteerde vrijstellingsgrenzen is beschreven in het rapport *Onderbouwing vrijstellingsgrenzen Archeologie. Van verwachting naar beleid* dat is uitgegeven in de serie *Interne Rapportages Archeologie Deventer 74*.<sup>8</sup> Voor een gedetailleerde onderbouwing van de vrijstellingsgrenzen die gehanteerd worden in dit bestemmingsplan wordt verwezen naar deze rapportage.

## 4. Beleidswaarden

De beleidskaart van de gemeente Deventer kent acht verschillende waarden en hanteert per waarde bepaalde vrijstellingsgrenzen.

Regime	≥ 0 m <sup>2</sup>	> 5 m <sup>2</sup>	> 10 m <sup>2</sup>	> 40 m <sup>2</sup>	> 100 m <sup>2</sup>	> 200 m <sup>2</sup>	> 500 m <sup>2</sup>	> 1000m <sup>2</sup>	> 2500 m <sup>2</sup>	> 10000 m <sup>2</sup>	Diepte Vrijstelling
Waarde 0	Geen	Geen	Geen	Geen	Geen	Geen	Geen	Geen	Geen	Geen	n.v.t.
Waarde 1	Geen	Geen	Geen	Geen	Geen	Geen	Geen	Geen	Geen	Melding	0,5 m
Waarde 2	Geen	Geen	Geen	Geen	Geen	Geen	Geen	Melding	Onderzoek	Onderzoek	0,5 m
Waarde 3	Geen	Geen	Geen	Geen	Geen	Melding	Onderzoek	Onderzoek	Onderzoek	Onderzoek	0,5 m
Waarde 4	Geen	Geen	Geen	Geen	Melding	Onderzoek	Onderzoek	Onderzoek	Onderzoek	Onderzoek	0,5 m
Waarde 5	Geen	Geen	Melding	Onderzoek	Onderzoek	Onderzoek	Onderzoek	Onderzoek	Onderzoek	Onderzoek	0,3 m
Waarde 6	Geen	Onderzoek	Onderzoek	Onderzoek	Onderzoek	Onderzoek	Onderzoek	Onderzoek	Onderzoek	Onderzoek	0,3 m
Waarde 7	Onderzoek	Onderzoek	Onderzoek	Onderzoek	Onderzoek	Onderzoek	Onderzoek	Onderzoek	Onderzoek	Onderzoek	0,3 m

Gebieden met beleidswaarde **0** zijn gebieden waar geen rekening (meer) hoeft te worden gehouden met archeologische resten, omdat de bodem volledig is verstoord. De overige waarden zijn gebaseerd op de kans dat archeologische resten worden gevonden. Bij waarde 1 is de kans op archeologische resten het kleinst. Bij waarde 7 is die kans het grootst. Bij een kleine kans kunnen meer werkzaamheden zonder archeologische voorwaarden worden uitgevoerd dan bij een grote kans.

De locaties voor *Snippergroen 2021* hebben een beleidswaarde 'Waarde-Archeologie 0 tot en met 4'.

---

<sup>8</sup> Vermeulen, 2015.

### **Waarde - Archeologie 0**

Deze gebieden kennen in het bestemmingsplan geen dubbelbestemming omdat de bodem hier naar verwachting diep verstoord is. Daarom mag worden aangenomen dat er geen belangrijke archeologische sporen meer aanwezig zijn.

### **Waarde - Archeologie 1**

Voor de gebieden met een lage verwachtingswaarde (beleidswaarde '1') is de kans dat een bodemingreep het bodemarchief verstoort door de lage dichtheid aan vindplaatsen en de veelal relatief kleine oppervlakte van die vindplaatsen, zeer klein. Eigenlijk komt dit type resten vooral aan het licht bij archeologische begeleiding van grootschalige werkzaamheden. Daarom is voor deze beleidswaarde een vrijstellingsoppervlakte van 10.000 m<sup>2</sup> gehanteerd. Boven de 10.000 m<sup>2</sup> geldt een meldingsplicht. Dit type omvangrijke werkzaamheden is over het algemeen op ruim op tijd bekend bij de gemeente. Een dubbelbestemming is daarmee een relatief zwaar middel dat voor deze groep leidt tot onnodige administratieve last. Er wordt daarom voor deze ingrepen actief contact gezocht met de initiatiefnemer met het verzoek om medewerking te verlenen aan een archeologische waarneming tijdens de uitvoering van de werkzaamheden. Op deze manier kan de archeologische verwachting steekproefsgewijs gecontroleerd worden.

### **Waarde - Archeologie 2**

Op gronden met de dubbelbestemming 'Waarde - archeologie 2' mogen werkzaamheden tot een oppervlakte van 1.000 m<sup>2</sup> zonder archeologische voorwaarden worden uitgevoerd. Ook werkzaamheden die niet dieper reiken dan 0,5 m zijn vrijgesteld. Bij werkzaamheden die leiden tot een verstoring tussen 1000 m<sup>2</sup> en 2.500 m<sup>2</sup> dieper dan 0,5 m geldt een meldingsplicht. Bij werkzaamheden die leiden tot een verstoring groter dan 2.500 m<sup>2</sup> en dieper dan 0,5 m dient bij de aanvraag een archeologisch rapport te worden overlegd. Op basis van dit rapport kunnen voorwaarden aan de vergunning worden verbonden.

### **Waarde - Archeologie 3**

Op gronden met de dubbelbestemming 'Waarde - archeologie 3' mogen werkzaamheden tot een oppervlakte van 200 m<sup>2</sup> zonder archeologische voorwaarden worden uitgevoerd. Ook werkzaamheden die niet dieper reiken dan 0,5 m zijn vrijgesteld. Bij werkzaamheden die leiden tot een verstoring tussen 200 m<sup>2</sup> en 500 m<sup>2</sup> dieper dan 0,5 m geldt een meldingsplicht. Bij werkzaamheden die leiden tot een verstoring groter dan 500 m<sup>2</sup> en dieper dan 0,5 m dient bij de aanvraag een archeologisch rapport te worden overlegd. Op basis van dit rapport kunnen voorwaarden aan de vergunning worden verbonden.

### **Waarde - Archeologie 4**

Op gronden met de dubbelbestemming 'Waarde - archeologie 4' mogen werkzaamheden tot een oppervlakte van 100 m<sup>2</sup> zonder archeologische voorwaarden worden uitgevoerd. Ook werkzaamheden die niet dieper reiken dan 0,5 m zijn vrijgesteld. Bij werkzaamheden die leiden tot een verstoring tussen 100 m<sup>2</sup> en 200 m<sup>2</sup> dieper dan 0,5 m geldt een meldingsplicht. Bij werkzaamheden die leiden tot een verstoring groter dan 200 m<sup>2</sup> en dieper dan 0,5 m dient bij een aanvraag een archeologisch rapport te worden overlegd. Op basis van dit rapport kunnen voorwaarden aan de vergunning worden verbonden.

### **Meer dan één waarde**

De vrijstellingsgrenzen in de tabel gaan uit van de situatie dat de volledige ingreep gelegen is binnen één beleidswaarde. In de praktijk zijn er ook ingrepen die gelegen zijn binnen meerdere beleidswaarden. Uitgangspunt is hierbij dat beleidswaarden cumulatief zijn. Een gebied met beleidswaarde archeologie 3 heeft automatisch ook beleidswaarde archeologie 2 en lager, een gebied met beleidswaarde archeologie 4 automatisch ook beleidswaarde archeologie 3 en lager, enzovoort. Om de oppervlakte van elke beleidswaarde binnen de ingreep te bepalen worden dus bij de oppervlakte van deze beleidswaarde steeds ook de oppervlakten van alle hogere beleidswaarden binnen de ingreep opgeteld. Van laag naar hoog worden deze oppervlakten daarna per beleidswaarde archeologie getoetst aan de vrijstellingsgrenzen die voor die beleidswaarde archeologie van toepassing zijn. Dit bepaalt welk regime er geldt voor de gebieden met de getoetste beleidswaarde. De afweging bepaalt tevens het minimale regime dat geldt in de gebieden die een hogere beleidswaarde kennen. Aansluitend wordt de daaropvolgende hogere beleidswaarde getoetst. Indien op basis van deze toets een zwaarder regime wordt toegekend, is dat alleen van toepassing op deze beleidswaarde en eventuele hogere beleidswaarden. Indien het regime op basis van deze toets lager uitvalt dan dat op basis van de eerder getoetste lagere beleidswaarde blijft het minimale regime van deze lagere beleidswaarde van toepassing.



## 5. Voorwaarden omgevingsvergunning

Welke vorm van archeologisch onderzoek noodzakelijk is, hangt af van het soort en de vorm van de ingreep. De juiste vorm van archeologisch onderzoek kan pas worden bepaald, indien de verstoringsdiepte en de begrenzing van de geplande bodemingrepen bekend zijn. Deze gegevens worden waar nodig in de bureaustudie gekoppeld aan de inhoudelijke gegevens over de locatie. Op basis daarvan kunnen aan de vergunning al dan niet voorwaarden worden verbonden. Hieronder wordt een toelichting gegeven op de mogelijke voorwaarden bij een omgevingsvergunning.

### Geen voorwaarden

Wanneer uit de aanvraag blijkt, dat het terrein of delen daarvan al eerder verstoord zijn en de nieuw te verstoren oppervlakte daarmee kleiner wordt dan de aangegeven ondergrens, is archeologisch onderzoek niet noodzakelijk. In deze gevallen zullen geen archeologische voorwaarden worden verbonden aan de omgevingsvergunning.

### Voorwaarden (behouden) in omgevingsvergunning

Wanneer eventuele archeologische resten bedreigd worden door verstoring, dienen eerst de mogelijkheden voor behoud van de archeologische resten in de bodem (*in situ*) te worden onderzocht. Hierbij kan worden gedacht aan het treffen van beschermende maatregelen, zoals een verschuiving van de nieuwbouwlocatie naar een gebied met een lagere verwachting of een minder verstorende manier van funderen.

### Meldingsplicht

In die gevallen waar de aanwezigheid van archeologische resten niet kan worden uitgesloten maar de informatiedichtheid en –waarde ten opzichte van de inspanning van een volledig archeologisch onderzoek echter te klein uitvallen, kan aan de omgevingsvergunning een meldingsplicht worden gekoppeld. Hierbij moet de start van de grondwerkzaamheden worden gemeld bij de gemeentelijk archeoloog. Er kan op deze manier een afspraak gemaakt worden voor een bezoek tijdens de werkzaamheden, een archeologische waarneming. Tijdens de archeologische waarneming zullen de resten in grote lijnen worden gedocumenteerd. Aan de waarneming zijn voor de aanvrager geen kosten verbonden. Wel dient hiervoor in overleg met de gemeentelijk archeoloog enige tijd te worden ingepland.

### Archeologisch Onderzoek

Indien uit het advies blijkt dat archeologisch onderzoek noodzakelijk is, hangt het vervolgtraject af van de oppervlakte van de geplande nieuwbouw of werkzaamheden. De vorm van archeologisch onderzoek wordt bepaald wanneer de verstoringsdiepte en de begrenzing van geplande bodemingrepen bekend zijn. Deze gegevens worden in het rapport gekoppeld aan de inhoudelijke gegevens over de locatie. Op basis daarvan kunnen aan de omgevingsvergunning al dan niet voorwaarden worden verbonden.

Wanneer de oppervlakte kleiner is dan 2.500 m<sup>2</sup> worden zo nodig ter plaatse controleboringen uitgevoerd om de intactheid van de bodem te controleren en eventueel de archeologische verwachting bij te stellen. Bij oppervlaktes tot 2.500 m<sup>2</sup> zijn deze boringen voor rekening van de Gemeente Deventer. Bij grotere oppervlaktes dient een archeologisch booronderzoek uitgevoerd te worden ter controle van de intactheid van de bodem en archeologische verwachting. Dit onderzoek is voor rekening van de aanvrager. Indien uit de boringen blijkt dat de bodemopbouw intact is en de archeologische verwachting door resultaten van het booronderzoek wordt bevestigd, dient archeologisch vervolgonderzoek plaats te vinden.

Bij kleinere oppervlaktes kan in overleg met de (gemeentelijk) archeoloog worden gekozen voor het archeologisch begeleiden van het ontgraven van de bouwkuip. Bij grotere oppervlaktes zal het vervolgonderzoek worden uitgevoerd in de vorm van proefsleuven. De kosten voor dit onderzoek zijn in beide gevallen voor rekening van de aanvrager. Wanneer proefsleuvenonderzoek is uitgevoerd wordt op basis van de resultaten bepaald of en welke van de eventuele archeologische resten definitief dienen te worden opgegraven. Ook dit onderzoek is voor rekening van de aanvrager. Wanneer alle geselecteerde resten zijn onderzocht, kan worden gestart met de bouw.

## 6. Literatuur

Vermeulen, B., 2015. *Onderbouwing vrijstellingsgrenzen Archeologie. Van verwachting naar beleid.* (Interne Rapportages Archeologie Deventer 74), Deventer.

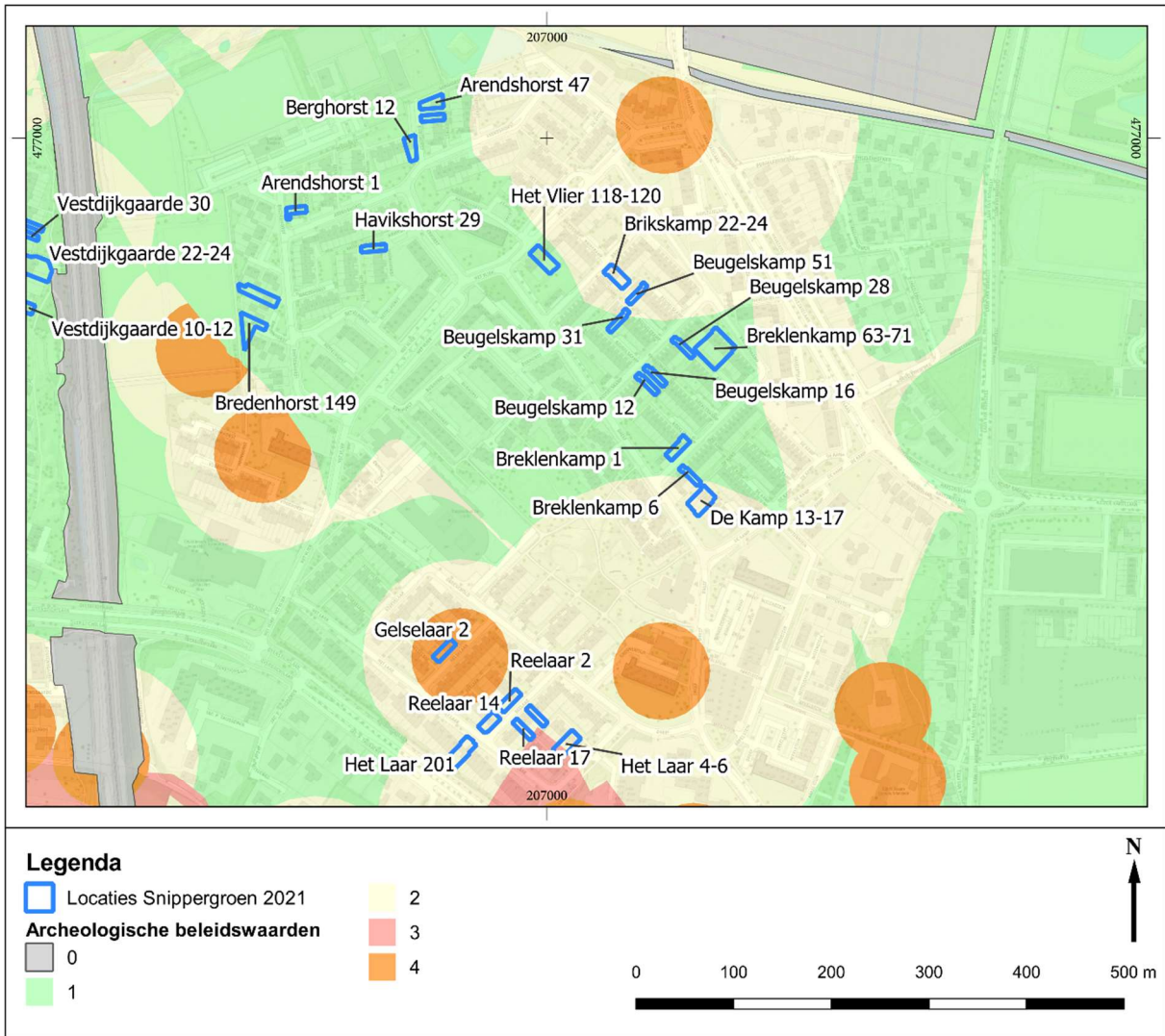
Willemse, N.W., L.J. Keunen, L.M.P. van Meijel & T. Bouma, 2013. *...Die plaatsen, welke in de Douwelerkolk verdronken zijn... Fysisch- en historisch-geografische bouwstenen voor een archeologische verwachtingskaart van de gemeente Deventer* (RAAP Rapport 2571), Weesp.

# 7. Uitsneden Beleidskaart

## Bathmen

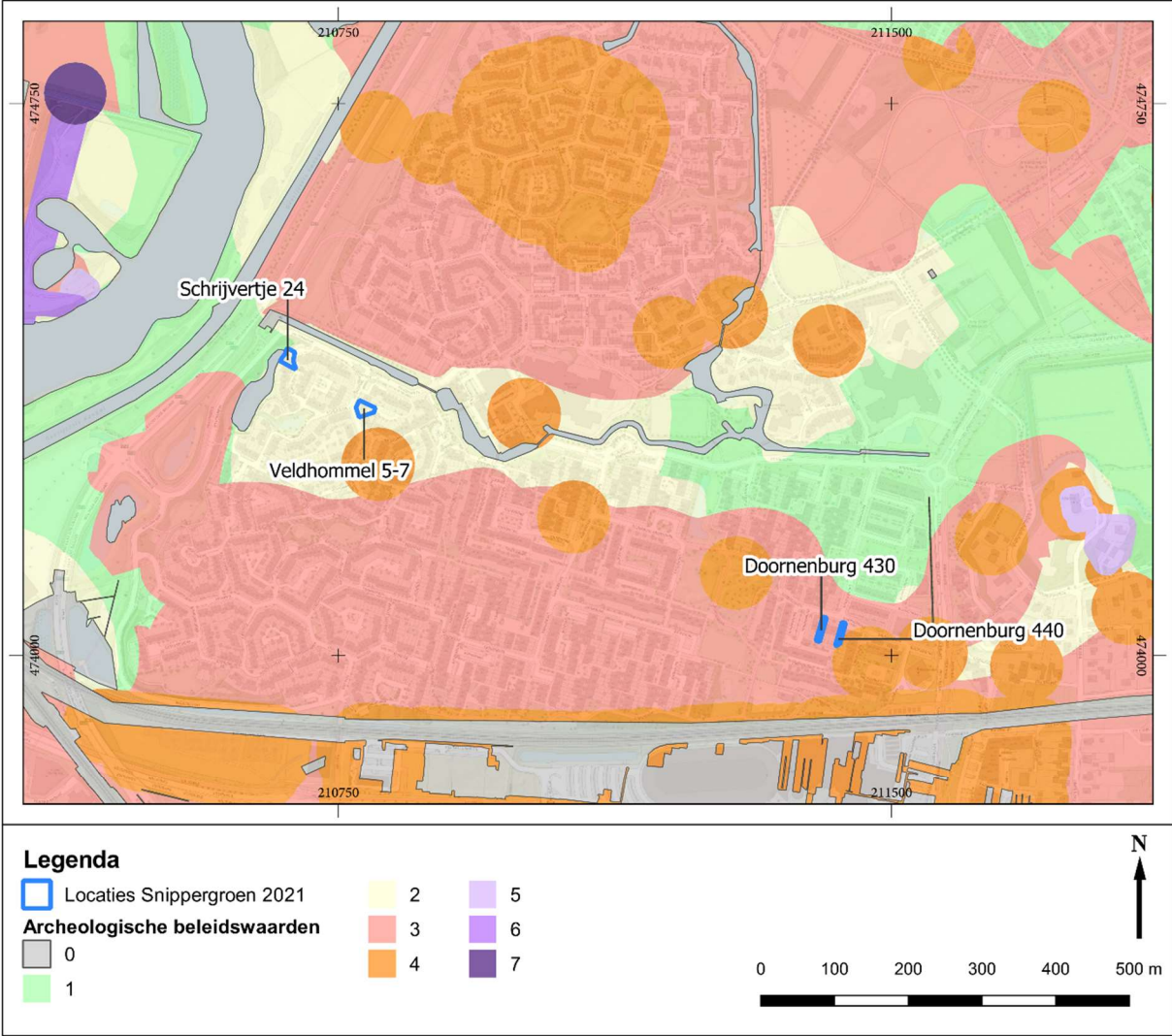


# Borgele

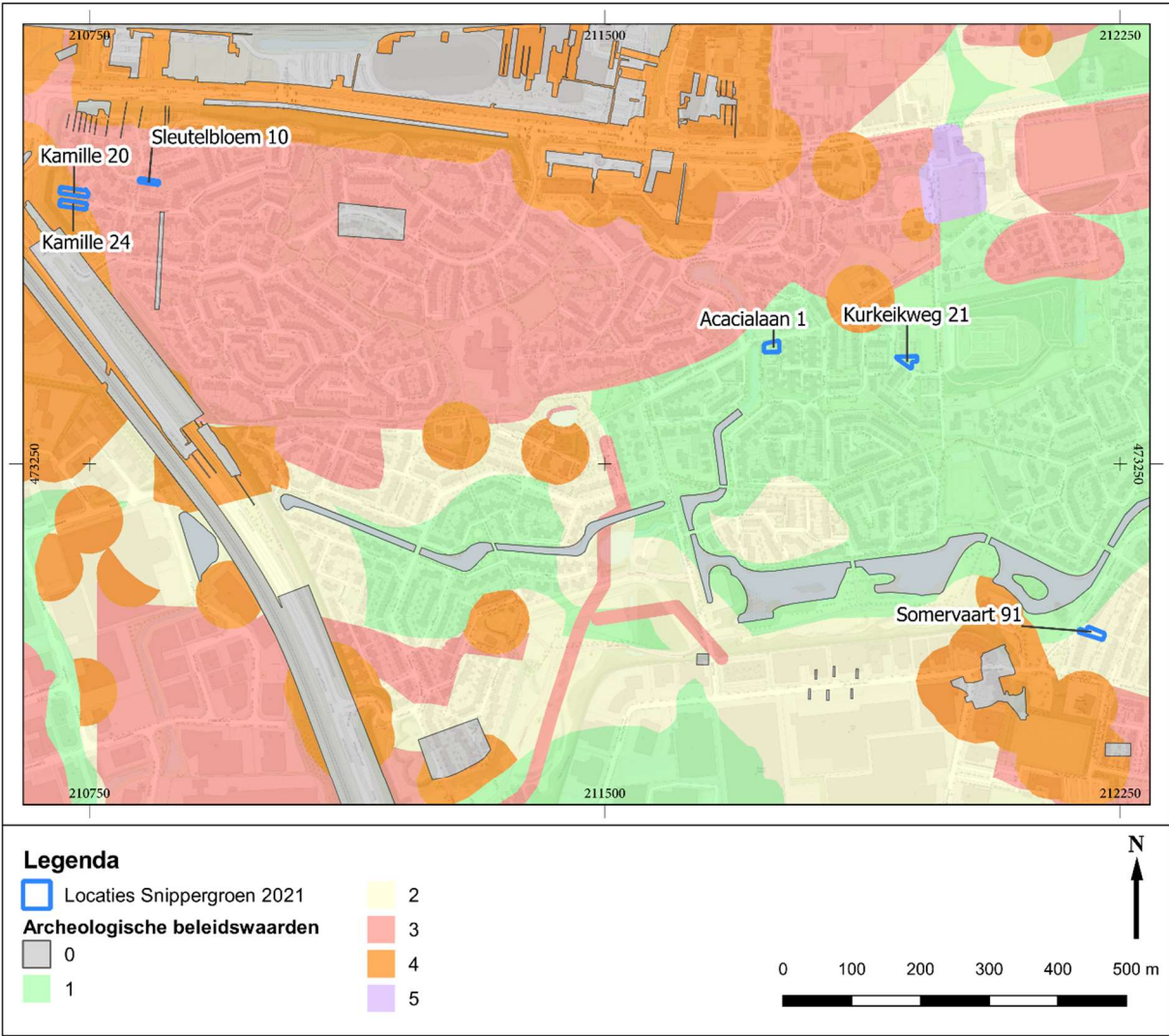




# Colmschate-Noord

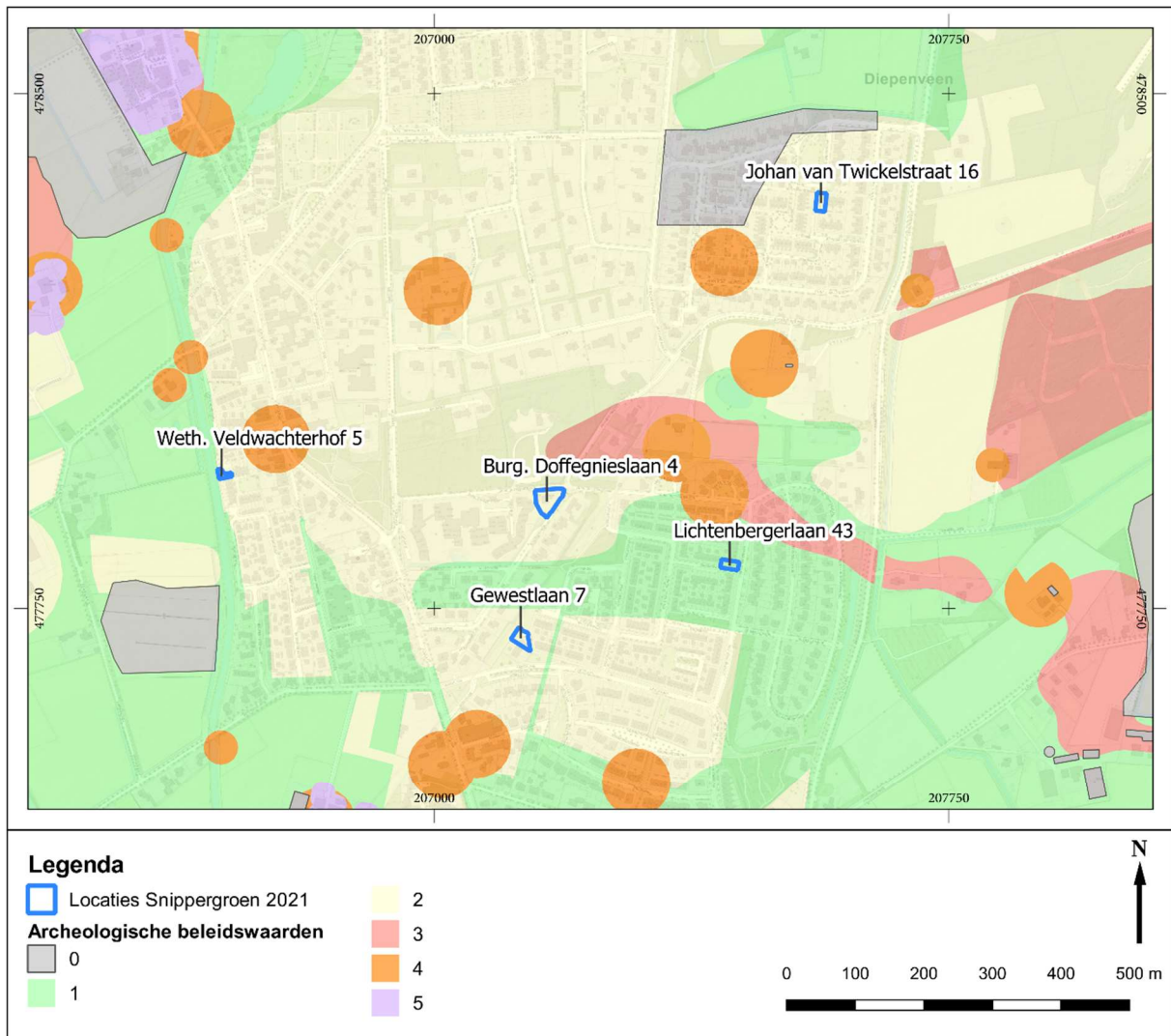


# Colmschate-Zuid

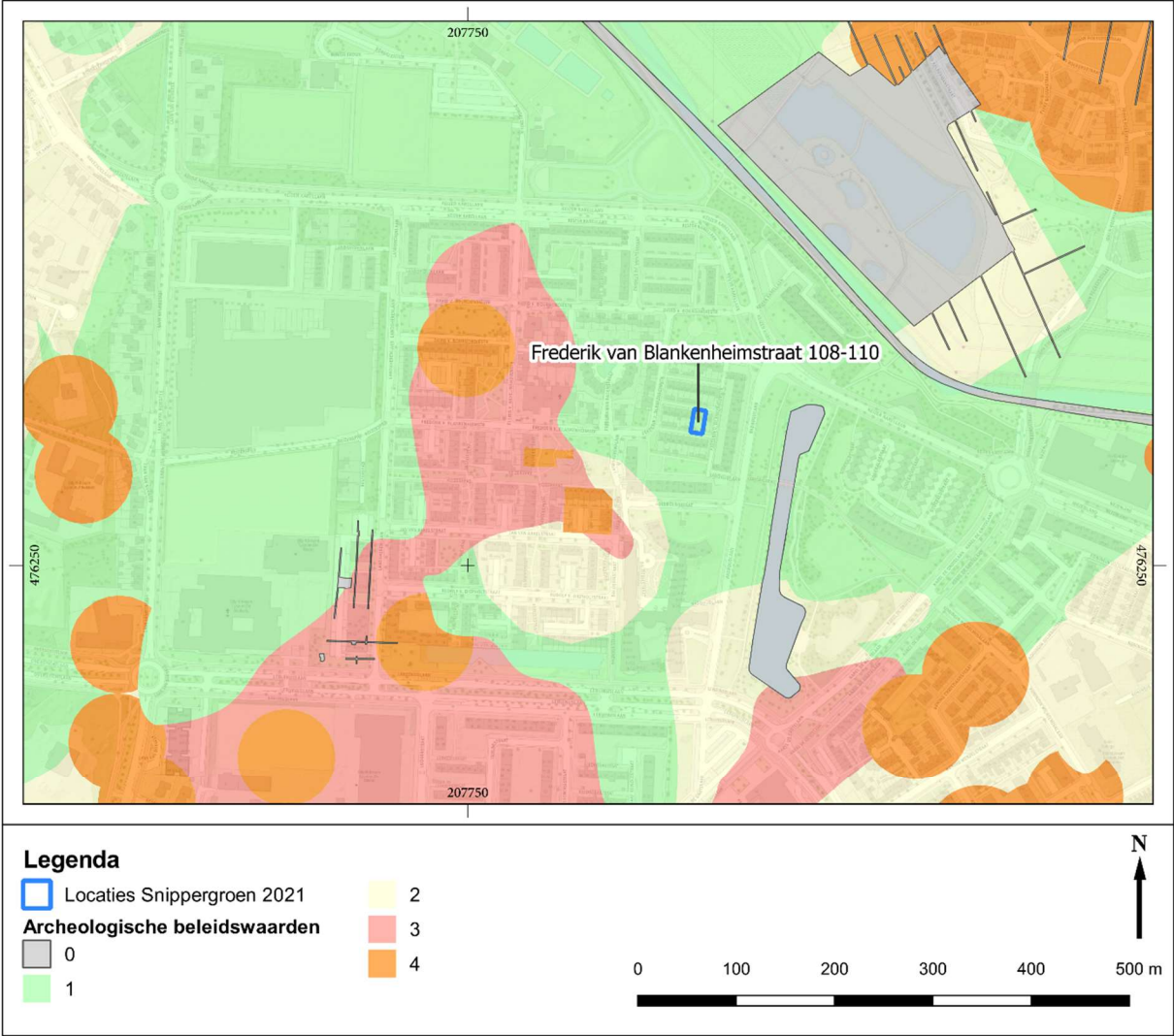




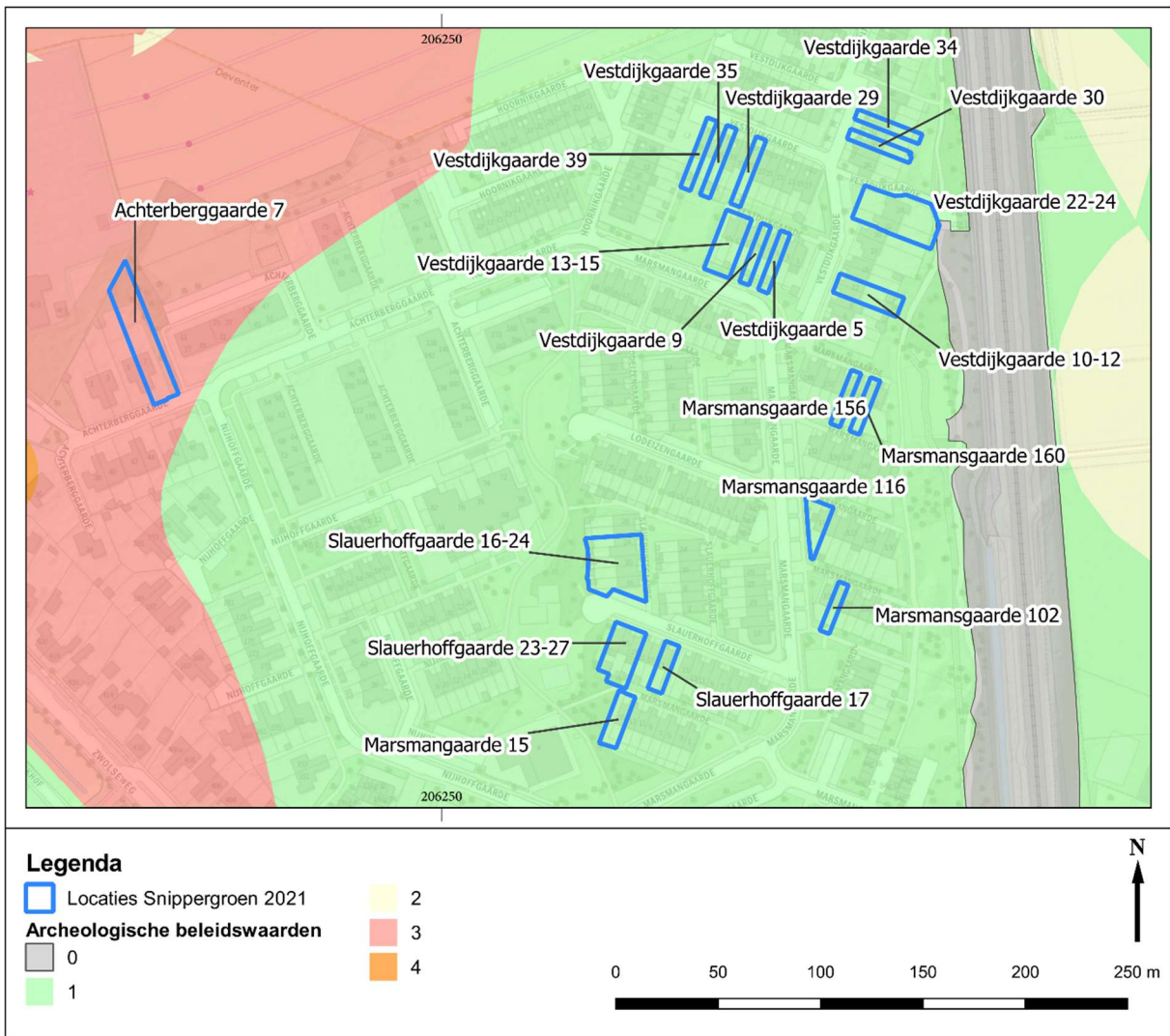
# Diepenveen



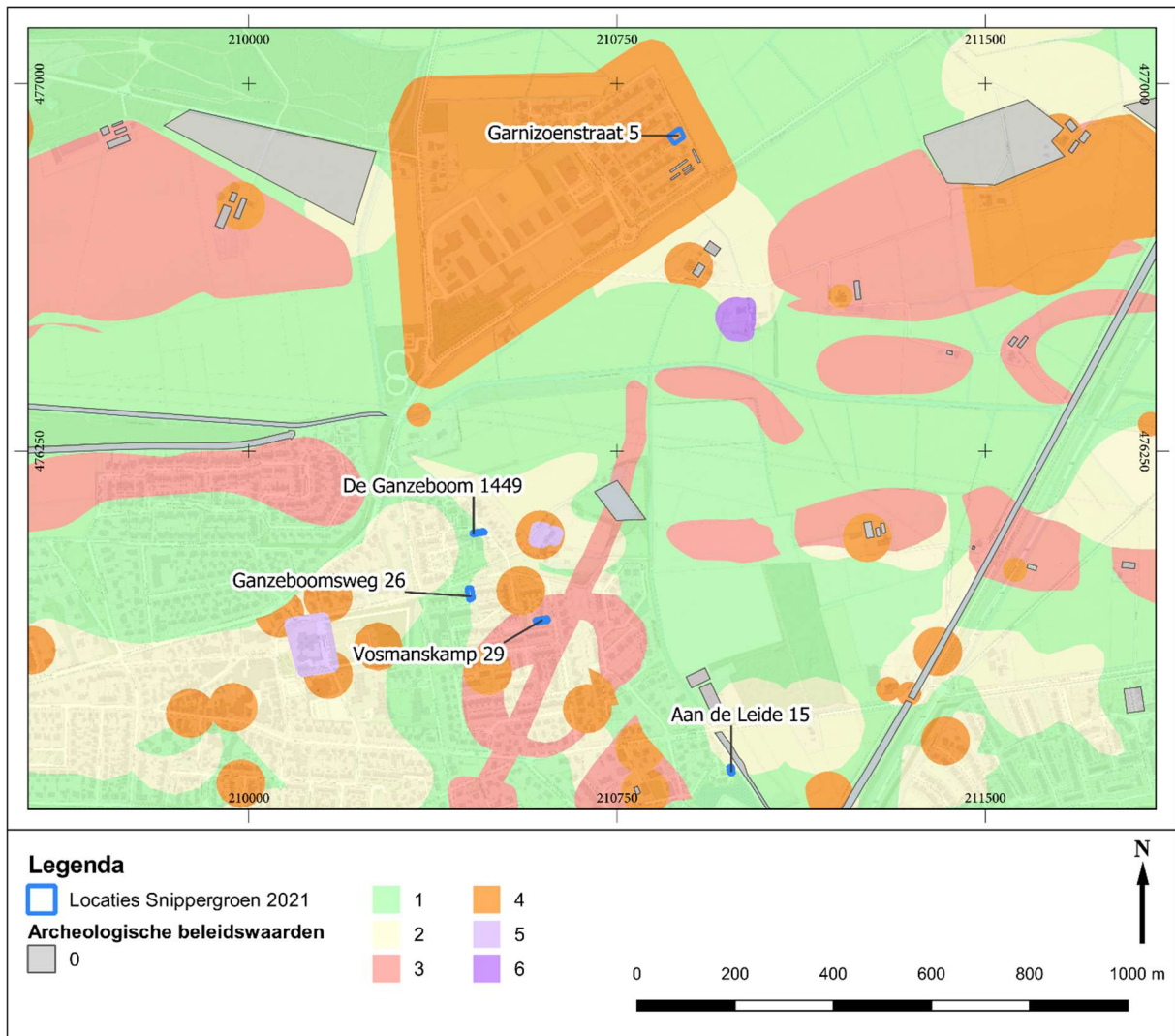
# Keizerslanden



# Platvoet



# Schalkhaar





# Zandweerd-Noord

