

Adviesbureau

**Mertens B.V.**

**QUICK SCAN BESCHERMDE PLANTEN- EN DIERSOORTEN  
HOEK BRINK - KLEINE OVERSTRAAT TE DEVENTER**

Advies op het gebied van natuur, ruimtelijke ordening en natuurwetgeving.

## Eindrapport

# QUICK SCAN BESCHERMDE PLANTEN- EN DIERSOORTEN HOEK BRINK - KLEINE OVERSTRAAT TE DEVENTER



rapportnummer 2018.3313



mei 2019

In opdracht van:  
Rho adviseurs voor leefruimte  
Postbus 150  
3000 AD ROTTERDAM

---

Adviesbureau Mertens B.V.  
Bureau voor natuur, ruimtelijke  
ordening en natuurwetgeving

 Utrechtseweg 120, 6871 DV Renkum  
 06-29458456

 [info@adviesbureau-mertens.nl](mailto:info@adviesbureau-mertens.nl)  
 [www.adviesbureau-mertens.nl](http://www.adviesbureau-mertens.nl)

© Adviesbureau Mertens BV, Wageningen, 2019

Deze rapportage mag zonder schriftelijke toestemming vrij worden vermenigvuldigd. De verzamelde data zijn alleen te gebruiken voor het hier geschetste onderzoek en mogen niet voor andere doeleinden worden gebruikt.

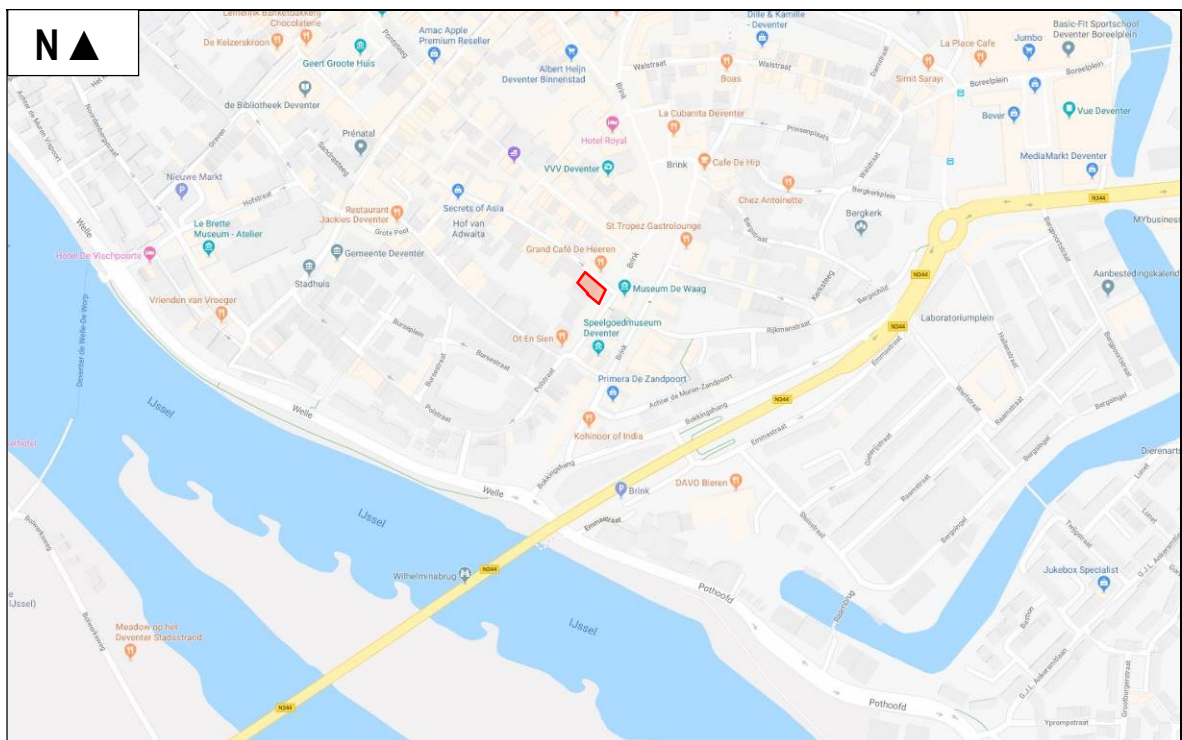
## INHOUDSOPGAVE

<b>1. INLEIDING .....</b>	<b>2</b>
1.1 INLEIDING .....	2
1.2 HET PLANGEBIED EN DE PLANNEN.....	2
1.3 DOELSTELLING VAN HET ONDERZOEK .....	4
1.4 OPBOUW RAPPORT .....	5
<b>2. BESCHERMDE PLANTEN- EN DIERSOORTEN.....</b>	<b>6</b>
2.1 WET NATUURBESCHERMING .....	6
2.2 RODE LIJST.....	6
<b>3. METHODE.....</b>	<b>8</b>
<b>4. RESULTAAT INVENTARISATIE EN BEOORDELING .....</b>	<b>9</b>
4.1 FLORA.....	9
4.2 VLEERMUIZEN.....	9
4.3 OVERIGE ZOOGDIEREN.....	10
4.4 BROEDVOGELS .....	10
4.5 AMFIBIEËN.....	10
4.6 VISSSEN.....	10
4.7 REPTIELEN .....	11
4.8 OVERIGE .....	11
<b>5. SAMENVATTENDE CONCLUSIE .....</b>	<b>12</b>
<b>GERAADPLEEGDE LITERATUUR.....</b>	<b>13</b>
<b>BIJLAGEN .....</b>	<b>14</b>
1. PLANGEBIED.....	15
2. BEGRIPPEN .....	16

# 1. INLEIDING

## 1.1 Inleiding

Er is het voornemen voor de omvorming van de voormalige bibliotheek op de hoek Brink - Kleine Overstraat te Deventer om woningbouw te realiseren. De aanwezigheid van beschermde planten- en diersoorten vormt een te onderzoeken aspect omdat met de plannen effecten kunnen ontstaan op soorten die beschermd zijn via de Wet natuurbescherming. Op grond hiervan is aan Adviesbureau Mertens B.V. uit Wageningen gevraagd om een verkennend veldonderzoek uit te voeren naar de aanwezigheid van wettelijk beschermde soorten en indien aanwezig, aan te geven hoe hiermee dient te worden omgegaan. In dit rapport worden de resultaten van deze verkenning gepresenteerd.



**Figuur 1. Globale ligging van het plangebied op de hoek Brink - Kleine Overstraat te Deventer.**

## 1.2 Het plangebied en de plannen

Aan de hoek Brink - Kleine Overstraat te Deventer is de voormalige bibliotheek gelegen. In de voorgenomen situatie wordt in dit gebied woningbouw gerealiseerd. Bij de realisatie van de plannen worden onder andere gevels gesloopt. In figuur 2 wordt een beeld gegeven van het plangebied op donderdag 28 februari 2019 en in figuur 3 wordt een impressie gegeven van de plannen.



***Figuur 2. Foto-impresie van het plangebied op de hoek Brink - Kleine Overstraat te Deventer.***



*Vervolg figuur 2. Foto-impresie van het plangebied op de hoek Brink - Kleine Overstraat te Deventer.*

### 1.3 Doelstelling van het onderzoek

De doelstelling van het onderzoek is tweeledig. Enerzijds wordt inzichtelijk gemaakt welke wettelijk beschermde natuurwaarden in het kader van de soortbescherming van planten- en diersoorten te verwachten zijn. Anderzijds worden de consequenties van deze aanwezigheid voor de planontwikkeling weergegeven. Gelet op de opdracht genoemd in de inleiding en de doelstelling, is het van belang dat de volgende vragen worden beantwoord:

1. Welke wettelijk beschermde planten- en diersoorten komen mogelijk voor ter plaatse van en in de directe omgeving van het plangebied?
2. Welke verwachte wettelijk beschermde planten- en diersoorten ondervinden nadelen van de plansituatie?

#### **1.4 Opbouw rapport**

Na een korte uitleg over de soortbescherming van de Wet natuurbescherming (hoofdstuk 2) komen achtereenvolgens aan de orde:

- De onderzoeksmethode (hoofdstuk 3).
- Een beschrijving van de aanwezigheid van beschermde soorten (hoofdstuk 4).
- Een beoordeling van de effecten op beschermde soorten (hoofdstuk 5).

In bijlage 2 wordt een overzicht gegeven van de gebruikte definities en afkortingen.



## 2. BESCHERMDE PLANTEN- EN DIERSOORTEN

### 2.1 Wet natuurbescherming

Per 1 januari 2017 is de Wet natuurbescherming van kracht geworden. Deze wet implementeert de Vogel- en Habitatrichtlijn en andere verdragen in het nationaal natuurbeschermingsrecht. Het bevoegd gezag is Gedeputeerde Staten van de Provincie(s) waar een project wordt gerealiseerd. Gedeputeerde Staten kunnen deze bevoegdheid ook overdragen conform lid 7 van deze wet. Doorgaans zijn dit Omgevingsdiensten. De soortbescherming richt zich dan ook primair op de bescherming van plant- en diersoorten die genoemd zijn in deze richtlijnen.

Daarnaast is een deel van de soorten van de Rode Lijst (zie paragraaf 2.2) beschermd via de Wet natuurbescherming.

Voor alle in Nederland in het wild voorkomende planten- en diersoorten is de algemene zorgplicht van toepassing; handelen of nalaten die gevolgen kunnen hebben dienen achterwege gelaten te worden of er dienen maatregelen getroffen te worden om effecten te voorkomen, of zoveel mogelijk te beperken of ongedaan te maken.

Indien een plan resulteert in negatieve beïnvloeding van een soort of soorten kan ontheffing worden verleend conform artikel 3.3 van de Wet natuurbescherming voor soorten van artikel 3.1 en 3.2 (Vogelrichtlijnsoorten). Ontheffing kan worden verleend conform artikel 3.8 van de Wet natuurbescherming voor soorten van artikel 3.4 en 3.6 (Habitatrichtlijnsoorten). De criteria voor ontheffingsverlening voor deze soorten zijn identiek aan die Vogel- en Habitatrichtlijn omdat deze richtlijnen zijn geïmplementeerd in het nationaal recht. Het nationaal recht staat het niet toe om hiervan af te wijken. De criteria zijn:

- in het belang van de volksgezondheid en openbare veiligheid;
- in het belang van de veiligheid van het luchtverkeer;
- ter voorkoming van belangrijke schade aan gewassen, vee, bossen, visserij en wateren;
- ter bescherming van flora en fauna.

Om in aanmerking te komen voor een ontheffing dienen mitigerende en eventueel compenserende maatregelen genomen te worden die tot gevolg hebben dat soorten niet nadelig worden beïnvloed in het voorkomen en gedurende de uitvoering van een project.

Provincies kunnen voor de nationaal beschermde soorten een algemene vrijstelling verlenen. In de Provincie Overijssel wordt voor een aantal soorten generieke vrijstelling verleend in het kader van de ruimtelijke inrichting of ontwikkeling van gebieden. Het betreft o.a. aardmuis, bastaardkikker, bosmuis, bruine kikker, dwergmuis, dwergspitsmuis, egel, gewone bosspitsmuis, gewone pad, haas, huisspitsmuis, kleine watersalamander, konijn, meerkikker, ree, rosse woelmuis, veldmuis, vos en woelrat.

### 2.2 Rode lijst

De Rode lijst met bedreigde soorten is eind 2004 gepubliceerd in de Staatscourant en voor een deel in 2009 en 2017 herzien. Aan de op deze lijst genoemde soorten komt bescherming toe voor zover zij vallen onder het beschermingsregime van de Wet natuurbescherming.

Tussen de Wet natuurbescherming en de Rode lijsten bestaat geen formele relatie. Alleen op basis van "gunstige staat van instandhouding" kunnen bij beschermde Rode lijstsoorten "zwaardere" randvoorwaarden gelden ten aanzien van mitigerende en compenserende maatregelen dan voor algemene soorten. Zo zal het bij zeer algemeen voorkomende soorten die gering afnemen in aantal (Rode lijstsoort met het criterium gevoelig) relatief eenvoudig zijn om aan te tonen dat de "gunstige staat van

instandhouding" niet in het geding komt. Voor soorten met een beperkt verspreidingsbeeld en die afnemen in aantal (soorten van de Rode lijst met het criterium bedreigd of ernstig bedreigd) is een uitgebreide effectenstudie wenselijk. Voor deze soorten geldt namelijk de zorgplicht. Deze zorgplicht houdt in dat iedereen voldoende zorg in acht moet nemen voor alle in het wild levende dieren, inclusief hun leefomgeving en voor alle planten en hun groeiplaats. Dit artikel is derhalve ook gericht op het voorkomen van doden en verwonden van algemene soorten. Op deze manier wordt nader invulling gegeven aan de bescherming van soorten die in aantal en/of verspreiding afnemen.

### 3. METHODE

Op donderdag 28 februari 2019 is een bezoek gebracht aan het plangebied en de directe omgeving. Gedurende dit bezoek is dit gebied en de directe omgeving beoordeeld op het mogelijk voorkomen van beschermde planten- en diersoorten. Dit vond plaats aan de hand van aanwezige ecotopen en sporen. Er is beperkt gebruik gemaakt van bestaande verspreidingsgegevens om het (potentieel) voorkomen van beschermde soorten te bepalen omdat deze via o.a. Waarneming.nl worden beheerd voor een veel groter gebied. Overige waarnemingen worden tevens bewaard voor een groot gebied, namelijk op kilometerniveau zoals weergegeven op [www.telme.nl](http://www.telme.nl). en op een nog groter schaalniveau in verspreidingsatlassen.

## 4. RESULTAAT INVENTARISATIE EN BEOORDELING

### 4.1 Flora

Het plangebied betreft een gebied met voornamelijk verhardingen en beperkt cultuurgroen en is derhalve volledig in cultuur gebracht. De aanwezigheid van beschermde planten wordt derhalve uitgesloten. Gedurende het verkennend veldonderzoek op donderdag 28 februari 2019 zijn geen beschermde plantensoorten of resten van beschermde plantensoorten vastgesteld. Op grond hiervan wordt de aanwezigheid van beschermde plantensoorten uitgesloten.

### 4.2 Vleermuizen

Getoetst is op de verschillende functies die het plangebied kan hebben voor vleermuizen. Dit betreft plaatsen waar vleermuizen kunnen verblijven (verblijfplaatsen zoals kolonie-, paar- en winterverblijfplaatsen), vaste routen tussen verblijfplaatsen in de zomer en winter; respectievelijk vlieg- en migratierouten en plaatsen en gebieden waar vleermuizen foerageren.

De aanwezigheid van verblijfplaatsen zoals kolonie-, paar- en overwinteringsplaatsen van vleermuizen kan niet worden uitgesloten. De om te vormen voormalige bibliotheek zijn geschikte openingen aangetroffen waarin vleermuizen kunnen verblijven. Er zijn geen openingen voor vleermuizen vastgesteld waarin kolonies en paarverblijven aanwezig kunnen zijn. Negatieve effecten op verblijfplaatsen van vleermuizen kunnen derhalve niet op voorhand worden uitgesloten.



***Figuur 3. Voorbeelden van potentiële verblijfplaatsen van vleermuizen in het plangebied op de hoek van de Brink - Kleine Overstraat te Deventer.***

De om te vormen voormalige bibliotheek is een onderdeel in een lijnvormig landschapselement waarop vleermuizen zich kunnen oriënteren. Met de realisatie van de plannen blijft er bebouwing waar de vleermuizen zich ook op kunnen blijven oriënteren. In de omgeving zijn daarnaast voldoende alternatieve elementen aanwezig. Negatieve effecten op vliegroutes worden derhalve uitgesloten.

De aanwezigheid van migratieroutes wordt uitgesloten omdat grootschalige landschapselementen zoals dijken en rivieren niet voorkomen in of aansluiten op het plangebied.

Met de realisatie van de plannen zal het gebied niet wezenlijk van vorm veranderen, gelet op de foerageermogelijkheden van vleermuizen. Mogelijk foerageert er sporadisch gewone dwergvleermuis, ruige dwergvleermuis en laatvlieger als gevolg van de aanwezige ecotopen (verhardingen e.d.). Het plangebied en directe omgeving is nu niet van waarde als essentieel foerageergebied en in de toekomst zal deze functie niet negatief verminderen doordat er geen essentiële zaken veranderen. Effecten op de foerageermogelijkheden van vleermuizen worden derhalve uitgesloten.

#### 4.3 Overige zoogdieren

Gelet op de aanwezige ecotopen in het plangebied en de geografische ligging (zie Broekhuizen e.a., 2016) wordt de aanwezigheid van overige zoogdieren uitgesloten. Gedurende het verkennend onderzoek zijn er geen aanwijzingen gevonden van het voorkomen van marters zoals de steenmarter.

#### 4.4 Broedvogels

Gedurende het verkennend veldonderzoek op donderdag 28 februari 2019 zijn geschikte nestlocaties aangetroffen voor vogels met vaste rust- en verblijfplaatsen. Aan de gevels hangen nestkasten voor de gierwaluw. Deze nestkasten hanger er sinds maart 2014 en zijn opgehangen ter compensatie van verloren gegane nestlocaties elders in Deventer. Met de werkzaamheden gaan deze potentiële nestlocaties verloren. Voor huismus is de om te vormen voormalige bibliotheek volledig ongeschikt. Er zijn geen geschikte openingen vastgesteld voor huismus. Gedurende het verkennend veldonderzoek op donderdag 28 februari 2019 zijn geen huismussen vastgesteld in het plangebied.

In het beperkt aanwezige cultuurgroen kunnen algemene broedvogels broeden zoals merel en winterkoning. In verband met het voorkomen van algemene broedvogels is het noodzakelijk om groen te rooien buiten het broedseizoen of op een manier dat de vogels niet tot broeden komen (vogelverschrikkers gebruiken). Op deze manier kan worden voorkomen dat verbodsbepalingen van de Wet natuurbescherming worden overtreden.

#### 4.5 Amfibieën

Gelet op de aanwezige ecotopen van het plangebied en de geografische ligging (zie Ravon.nl, Creemers & Delft, 2009) wordt de aanwezigheid van amfibieën uitgesloten.

#### 4.6 Vissen

Door het ontbreken van oppervlaktewater in en rond het gebied, wordt het voorkomen van (beschermde) vissen uitgesloten.



***Figuur 4. Nestkasten voor gierzwaluwen in het plangebied op de hoek van de Brink - Kleine Overstraat te Deventer.***

#### **4.7 Reptielen**

Gezien de huidige aanwezige ecotopen van de opstallen en directe omgeving ten opzichte van de verspreiding van reptielen (zie Ravon.nl, Creemers & Delft, 2009), kan de aanwezigheid van reptielen worden uitgesloten.

#### **4.8 Overige**

Gezien de huidige aanwezige ecotopen kan de aanwezigheid van beschermde ongewervelden (o.a. diverse soorten dagvlinders en libellen) worden uitgesloten. Nationaal beschermde dagvlinders en libellen komen alleen voor in specifieke ecotopen.

## 5. SAMENVATTENDE CONCLUSIE

Er is het voornemen voor de omvorming van de voormalige bibliotheek op de hoek van de Brink - Kleine Overstraat te Deventer om woningbouw te realiseren. Deze activiteit zou kunnen samen gaan met effecten op beschermde planten- en diersoorten. Op grond hiervan is een verkennend veldonderzoek uitgevoerd naar het voorkomen van beschermde soorten.

In verband met het voorkomen van algemene broedvogels is het noodzakelijk om groen te rooien buiten het broedseizoen of op een manier dat de vogels niet tot broeden komen (vogelverschrikkers gebruiken). Mogelijk vliegen en foerageren er vleermuizen. Gedurende en na realisatie van de plannen kunnen deze soorten er blijven vliegen en foerageren.

Verder kan de aanwezigheid van en negatieve effecten op vleermuizen (verblijfplaatsen) en broedvogels met vaste rust- en verblijfplaatsen (gierzwaluw) niet worden uitgesloten, effecten op deze soort(groep)en kunnen dan ook niet worden uitgesloten. Op grond hiervan is een gerichte veldinventarisatie van belang om eventuele effecten en maatregelen op een adequate manier in te kunnen schatten. Deze inventarisatie dient uitgevoerd te worden in de periode half mei t/m september. Pas na afronding van deze inventarisatie kan worden bepaald of verbodsbepalingen van de Wet natuurbescherming worden overtreden en of ontheffing van de Wet natuurbescherming is vereist.

## GERAADPLEEGDE LITERATUUR

### Literatuur

- Broekhuizen, S., Spoelstra, K., Thissen, J.B.M., 2016. Atlas van de Nederlandse Zoogdieren. Nationaal Natuurhistorisch Museum Leiden, VZZ, Nijmegen, 1-348.
- Creemers, C.M., Delft, J., 2009. De amfibieën en reptielen van Nederland. Nijmegen, 1-476.
- EEG, 1979. Richtlijn 79/43/EEG inzake het behoud van de Vogelstand. Publicatieblad den Europese Gemeenschap, nummer L. 103.
- EEG, 1992. Richtlijn 92/43/EEG inzake de instandhouding van wilde flora en fauna. Publicatieblad van den van de Europese Gemeenschap, nummer L. 206/7.
- Gerstmeier, R., Romig, T., 1997. Zoetwatervissen van Europa, Tirion, Baarn, 1-368.
- Hustings, F., Vergeer, J.W., Eekelder, P., 2002. Atlas van de Nederlandse broedvogels 1998-2000. Nationaal Natuurhistorisch Museum Leiden, SOVON, Beek-Upbergen, 1-584.
- Limpens, H., Mostert, K., Bongers, W., 1997. Atlas van de Nederlandse vleermuizen. KNNV, Utrecht, 1-260.
- Ministerie van Economische Zaken, Landbouw en Innovatie, Dienst Regelingen, 2009a. Aangepaste lijst jaarrond beschermde vogelnesten ontheffing Flora- en faunawet ruimtelijke ingreep. Ministerie van ELI (Dienst Regelingen), Den Haag.
- Ministerie van Economische Zaken, Landbouw en Innovatie, Dienst Regelingen, 2009b. Uitleg aangepaste beoordeling ontheffing ruimtelijke ingrepen Flora- en faunawet. Ministerie van ELI (Dienst Regelingen), Den Haag.
- Ministerie van Landbouw, Natuurbeheer en Visserij, 2004. Rode lijsten diverse soortgroepen.
- Ministerie van Landbouw, Natuurbeheer en Visserij, 2009. Rode lijsten diverse soortgroepen.
- Ministerie van Economische Zaken, 2016. Wet van 16 december 2015, houdende regels ter bescherming van de natuur (Wet natuurbescherming). Staatsblad van het Koninkrijk der Nederlanden 34 (2016), 1-84.
- SOVON, 1987. Atlas van de Nederlandse broedvogels.
- Nie, H.W. de, 1996. Atlas van de Nederlandse Zoetwatervissen. Media Publishing, Doetinchem, 1-151.
- Spikmans, F, Jong, T. de, 2006. Het waarnemen van zoetwatervissen, Nijmegen, 1-55.

### Website

- [www.ravon.nl](http://www.ravon.nl)
- [www.waarneming.nl](http://www.waarneming.nl)
- [www.sovon.nl](http://www.sovon.nl)
- [www.telmee.nl](http://www.telmee.nl)
- [www.zoogdiervereniging.nl](http://www.zoogdiervereniging.nl)



## BIJLAGEN

1. PLANGEBIED



## 2. BEGRIPPEN

Baltsplaats	Plaats waar een vleermuis al roepend rondvliegt in de herfst en die doorgaans wordt verdedigd tegen andere mannetjes.
Foerageergebied	Een gebied waar een vleermuis of een groep van vleermuizen foerageert. Dat gebied wordt regelmatig bezocht door vleermuizen om in te foerageren en dat doorgaans meerdere foerageerplaatsen kent die langere tijd worden gebruikt.
Foerageerplaats	Plek (jachtplek) waar wordt gejaagd door vleermuizen. De plek kan in de directe omgeving van de kolonieplaats liggen maar ook kilometers verderop.
Kolonie	Groep vleermuizen (kleine groep mannetjes of meestal grotere groep vrouwtjes, soms gemengd (soorten, geslacht)) die in het voorjaar tot de herfst bijeen blijven. De groep kan zich vestigen in gebouwen (in spouwmuren of onder daklijsten e.d.) of bomen (spechtengaten, scheuren). Een groep vrouwelijke vleermuizen wordt ook wel aangeduid als een kraamkolonie. In zo'n groep worden jongen geboren en grootgebracht. Een kolonie maakt vaak gebruik van meerdere verblijfplaatsen die soms gelijktijdig worden gebruikt.
Migratieroute	Een vaste route van zomerverblijfplaats naar winterverblijfplaats en visa versa (zie ook vliegroute) of een route in een andere tijd; bijvoorbeeld tussen foerageerplaatsen.
Paarplaats	Territorium van territoriale mannetjes. Voor de ruige dwergvleermuis en de rosse vleermuis is dit doorgaans te vinden in boomholten. Voor de laatvlieger en de dwergvleermuis is dit te vinden in gebouwen. Voor de watervleermuis is dit te vinden in bomen en later, tegen de winter, zijn ze te vinden in overwinteringverblijven. Het mannetje vormt een harem met meerdere vrouwtjes. De paartijd valt in de herfst (uitgezonderd de grootoorvleermuis waarbij het in april valt (vroeg voorjaar)). De hier geschetste situatie van de paring wordt in dit rapport omschreven als "herfst situatie".
Verblijfplaats	Een object (huis, boom, bunker, grot, kast en dergelijke) waarin een of meerdere vleermuizen verblijven (overdag of 's winters permanent).
Vliegroute	Route die door vleermuizen elke avond wordt gebruikt om van de kolonieplaats naar foerageergebied te vliegen en visa versa (zie ook migratieroute). Vrouwtjes met jongen keren soms midden in de nacht terug om de jongen te zogen en gebruiken dan de route. Vliegroutes liggen over het algemeen langs lijnvormige (landschaps)elementen als bomenlanen, huizenrijen e.d. De functies zijn beschutting bij winderig en koud weer, oriëntatie in verband met de echolokatie-geluiden en het vinden van voedsel.
Vorbijvliegend	Vleermuizen die voorbijvliegen, niet via een vaste route. Het betreft meestal zwervers of trekkers.
Zwermen	Direct na het uitvliegen, naar vooral voor het invliegen bij een kolonie zwermt een deel van de kolonie rond de kolonieplaats. Zwermgedrag is derhalve een indicatie voor een eventuele kolonieplaats.
Winterverblijfplaats	Een verblijfplaats waar in de winter een of meerdere vleermuizen in winterslaap (hibernation) gaan. Deze ruimte is doorgaans donker, heeft een hoge luchtvochtigheid en

temperatuurwisselingen zijn nihil.

**Zomerverblijfplaats** Een verblijfplaats die gebruikt wordt door vleermuizen die niet in winterslaap zijn waarvan niet aangetoond is dat het een kraamverblijfplaats dan wel een paarverblijfplaats is. In sommige gevallen vormen bijvoorbeeld mannetjes kleine groepjes.

Adviesbureau

**Mertens B.V.**

Telefoon (06) 29 45 84 56

E-mail [info@adviesbureau-mertens.nl](mailto:info@adviesbureau-mertens.nl)



Advies op het gebied van natuur, ruimtelijke ordening en natuurwetgeving.