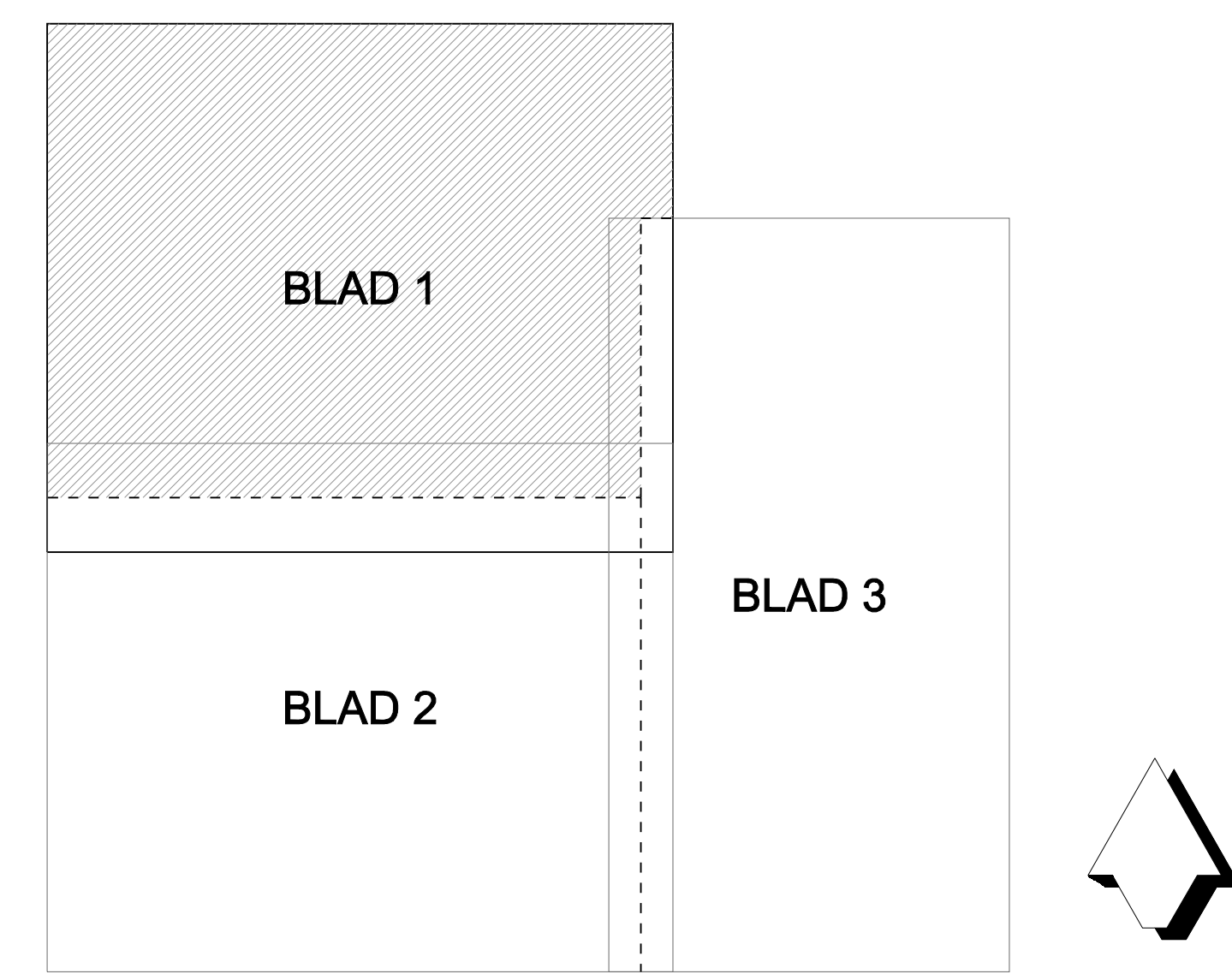


- PLANGRENS:**
- Grens van het plangebied
 - Bladgrens
- BESTEMMINGEN:**
- Bestemmingen
 - B Bedrijf
 - C Centrum
 - GD Gemengd
 - G Groen
 - G-SPT Groen - Speeluin
 - G-V Groen - Volkstuin
 - K Kantoor
 - M Maatschappelijk
 - S Sport
 - V Verkeer
 - V-VB Verkeer - Railverkeer
 - V-VB Verkeer - Verbijgebied
 - W Wonen
 - W-GB Wonen - Garagebox
 - W-G Wonen - Gestapeld
 - W-W Wonen - Woonwagens
 - Dubbelbestemmingen
 - L-W Leiding - Water
 - Waterkering
 - Groeiplaats boom
 - Bestemmingsgrens
 - Bestemmingsgrens
- AANDUIDINGEN:**
- Gebiedsaanduidingen
 - Bouwzone bijgebouwen
 - Wijzigingsgebied
 - Spoorwegovergang
 - Funcieaanduidingen
 - Begrenzing funcieaanduiding
 - (ba) Bakkenbedrijf
 - (b=1) Bedrijf ten hoogste 1m categorie 1
 - (b=2) Bedrijf ten hoogste 1m categorie 2
 - (bw) Bedrijfswooning
 - (gb) Garagebedrijf
 - (gd=1) zie tabel in voorschriften
 - (nu) Nutsbedrijf
 - (spt) Speeluin
 - (vw=...) maximaal aantal woonwagendplaatsen
 - Bouwvlak
 - Bouwvlak
 - Bouwaanduidingen
 - Onderdoorgang
 - Maatvoeringsaanduidingen
 - maximale bouwhoogte
 - Maximale bouwhoogte
 - Maximale bouwhoogte
 - Maximum bebouwingspercentage
 - VERKLARINGEN:
 - Huisnummer
 - Katastrale informatie

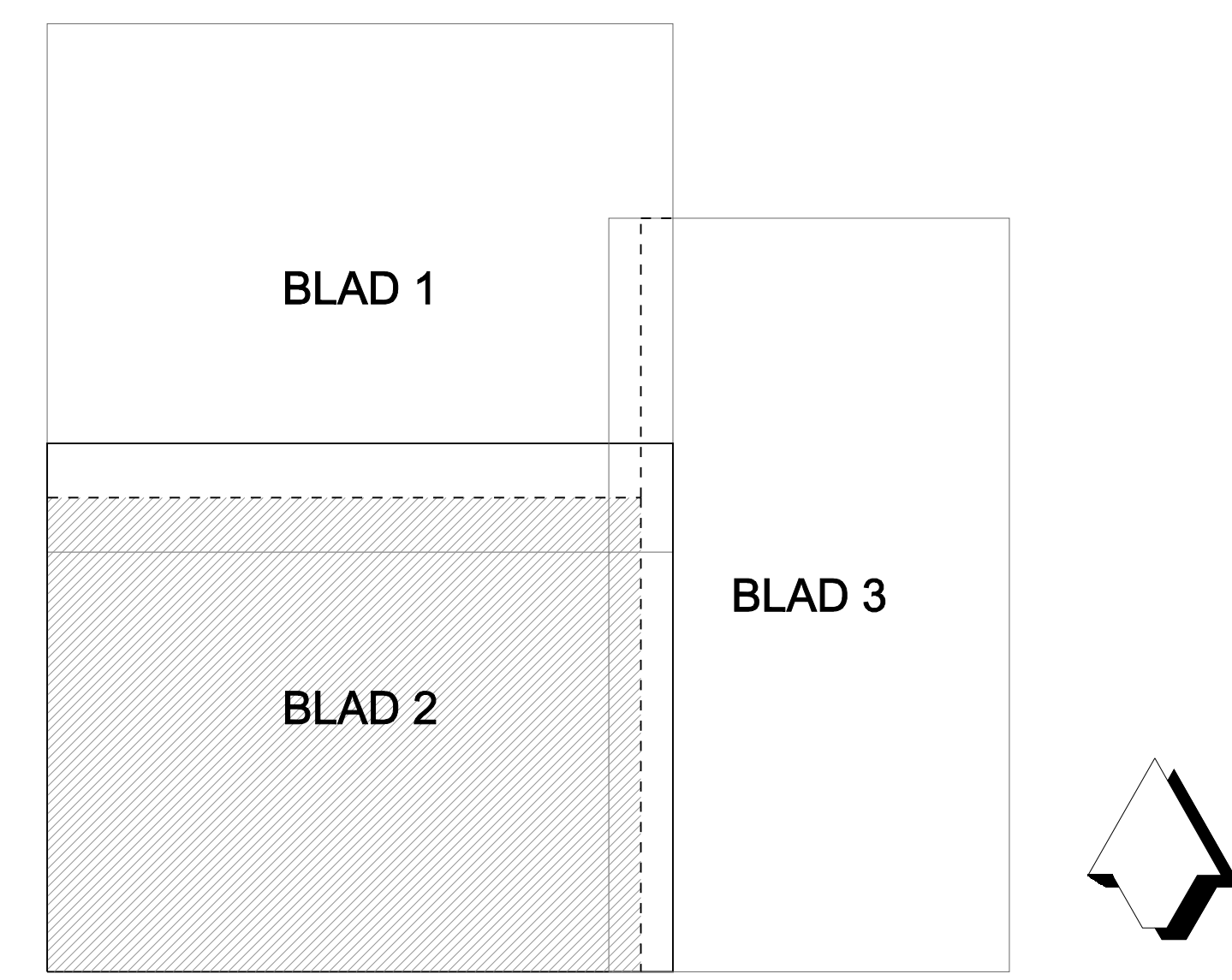


wb	datum	get.	goc.	omschrijving	schaal	get.	J.S.
opdrachtgever:				SAMENLEVING & INRICHTING	1:1000		J.S.
project:				Bestemmingsplan Zandweerd-zuid	afmeting : A0		get. H.B.
onderwerp:				bestemmingsplan, blad 01	status : Vastgesteld	datum : 07-10-2008	opdr. H.B.
					tekeningsnummer :	D104	goc. J.V.
							blad : 1 van 3

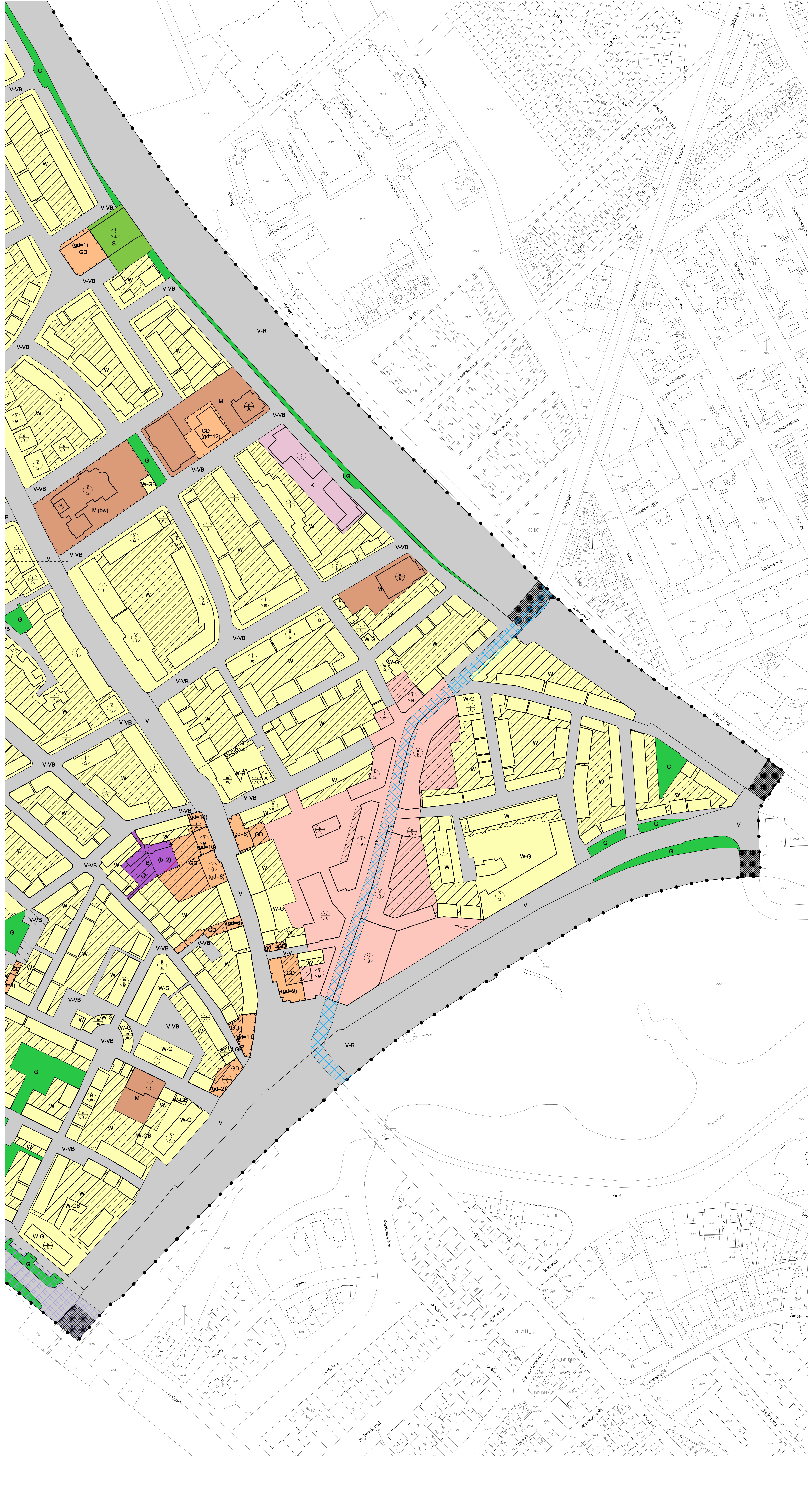
Rekenen : V:\Ru\Plan\opdr\plan\Plannen\Zandweerd-zuid\gpn D104.dgn



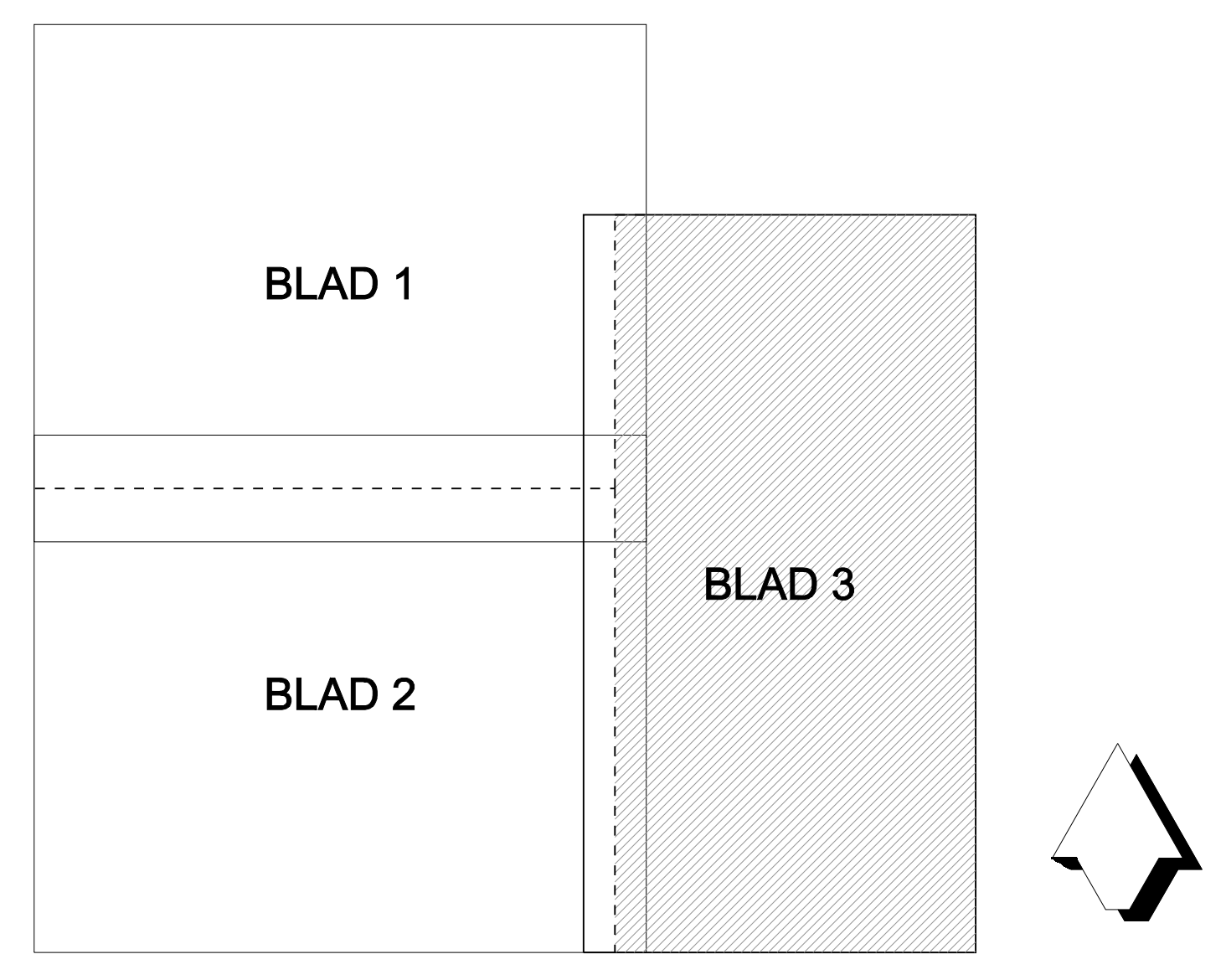
- PLANGRENS:**
- Grens van het plangebied
 - Bladgrens
- BESTEMMINGEN:**
- Bestemmingen**
 - B Bedrijf
 - C Centrum
 - GD Gemengd
 - G Groen
 - G-SPT Groen - Speeluin
 - G-VK Groen - Volkstuin
 - K Kantoor
 - M Maatschappelijk
 - S Sport
 - V Verkeer
 - V-B Verkeer - Railverkeer
 - V-VB Verkeer - Verbijgebied
 - W Wonen
 - W-GB Wonen - Garageboxen
 - W-G Wonen - Gestapeld
 - W-W Wonen - Woonwagens
 - Dubbelbestemmingen**
 - LW Leiding - Water
 - WK Waterkering
 - GP Groeplek boom
 - Bestemmingsgrens**
 - Bestemmingsgrens**
- AANDUIDINGEN:**
- Gebiedsaanduidingen**
 - Bouwzone hoogbouwen
 - Wijzigingsgebied
 - Spoorwegovergang
 - Functiesaanduidingen**
 - Begrenzing functiesanduiding
 - (ba) Bakkenbedrijf
 - (b=1) Bedrijf ten hoogste 1m categorie 1
 - (b=2) Bedrijf ten hoogste 2m categorie 2
 - (bw) Bedrijfswooning
 - (gb) Garagebedrijf
 - (gd=1) zie tabel in voorschiften
 - (nu) Nutsbedrijf
 - (spt) Speeluin
 - (ww=...) maximaal aantal woonwagendplaatsen
 - Bouwvlak**
 - Bouwvlak
 - Onderdoorgang
 - Bouwaanduidingen**
 - Maatvoeringsaanduidingen**
 - Maximale goothoogte
 - Maximale bouwhoogte
 - Maximale goothoogte
 - Maximum bebouwingspercentage
- VERKLARINGEN:**
- Huisnummer
 - Kadastrale informatie



wjz.	datum	get.	goc.	omschrijving	schaal	afmeting	get.	J.S.
opdrachtgever:	SAMENLEVING & INRICHTING				1:1000	A0		J.S.
project:	Bestemmingsplan Zandweerd-zuid				status:	Vastgesteld	opdr.	H.B.
onderwerp:	Bestemmingsplan, blad 02				datum:	07-10-2008	goc.	J.V.
					tekeningnummer:	D104	blad:	2 van 3



- PLANGRENS:**
- Grens van het plangebied
 - Badgrens
- BESTEMMINGEN:**
- Bestemmingen**
- B Bedrijf
 - C Centrum
 - GD Gemengd
 - G Groen
 - G-S Groen - Speeltuin
 - G-V Groen - Volkstuin
 - K Kantoor
 - M Maatschappelijk
 - S Sport
 - V Verkeer
 - V-R Verkeer - Realverkeer
 - V-VB Verkeer - Verrijfgebied
 - W Wonen
 - W-GB Wonen - Garageboxen
 - W-G Wonen - Gestapeld
 - W-W Wonen - Woonwagens
- Dubbelbestemmingen**
- L-W Leiding - Water
 - W-K Waterkering
 - G-B Groeiplaats boom
- Bestemmingsgrens**
- Bestemmingsgrens
- AANDUIDINGEN:**
- Gebiedsaanduidingen**
- Bouwzone hightbouwen
 - Wijzigingsgebied
 - Spoorwegwerving
- Funcieaanduidingen**
- Begrenzing functieaanduiding
 - (b=1) Bakkersbedrijf
 - (b=1) Bedrijf ten hoogste 1m categorie 1
 - (b=2) Bedrijf ten hoogste 1m categorie 2
 - (bw) Bedrijfswoning
 - (gb) Garagebedrijf
 - (gd=1) zie tabel in voorschriften
 - (nu) Nutsbedrijf
 - (sp) Speeltuin
 - (ww=...) maximaal aantal woonwagenaanduidingen
- Bouwvlak**
- Bouwvlak
- Bouwaanduidingen**
- Onderdoorgang
 - Maatvoeringsaanduidingen
 - maximale bouwhoogte
 - maximale goothoogte
 - maximale goothoogte
 - maximale goothoogte
 - Maximum bebouwingspercentage
- VERKLARINGEN:**
- Huisnummer
 - Kadastrele informatie



wz.	datum	get.	gac.	omschrijving	schaal	get.
opdrachtgever				SAMENLEVING & INRICHTING	1:1000	J.S.
project				Bestemmingsplan Zandveerd-zuid	afmeting : A0	opdr. H.B.
onderwerp				Bestemmingsplan, blad 03	status : Vastgesteld	opdr. H.B.
					datum : 01-09-2008	get. J.V.
					tekeningnummer :	blad :
					D104	3 van 3