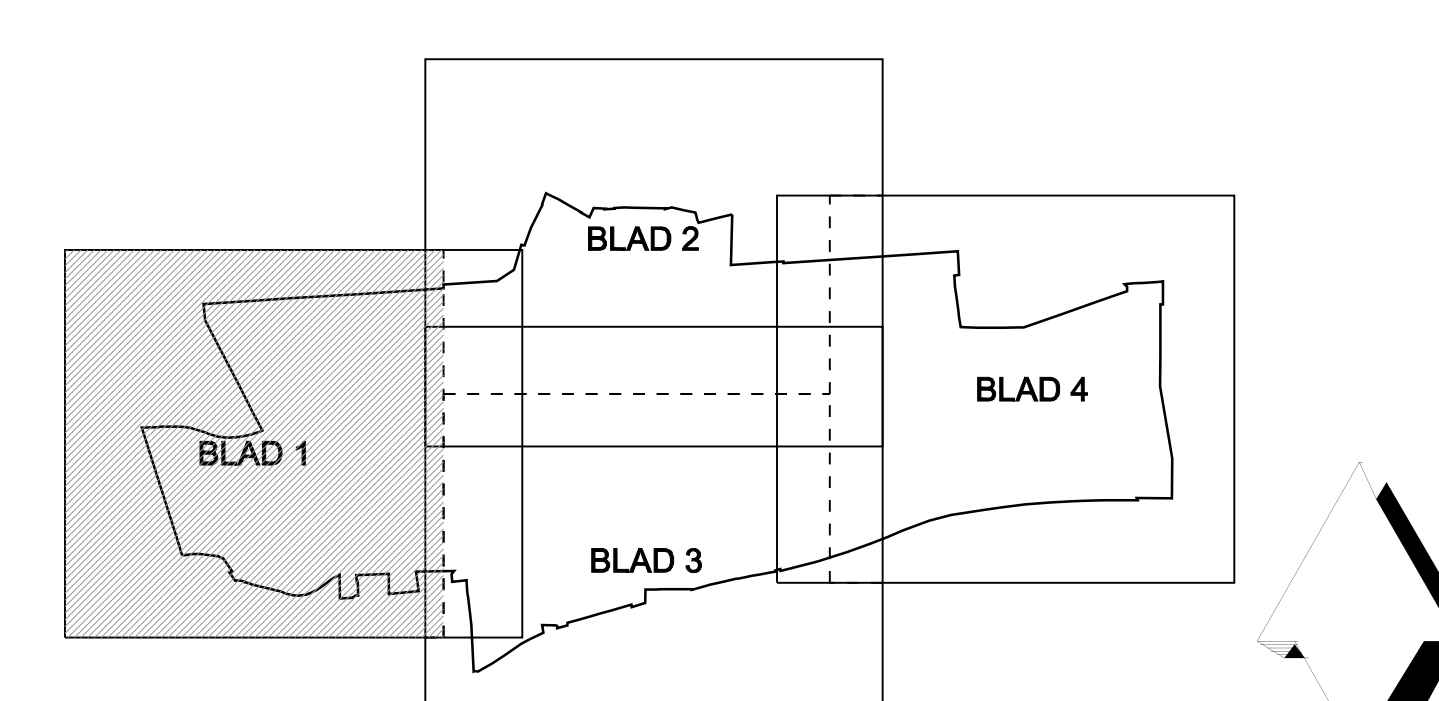
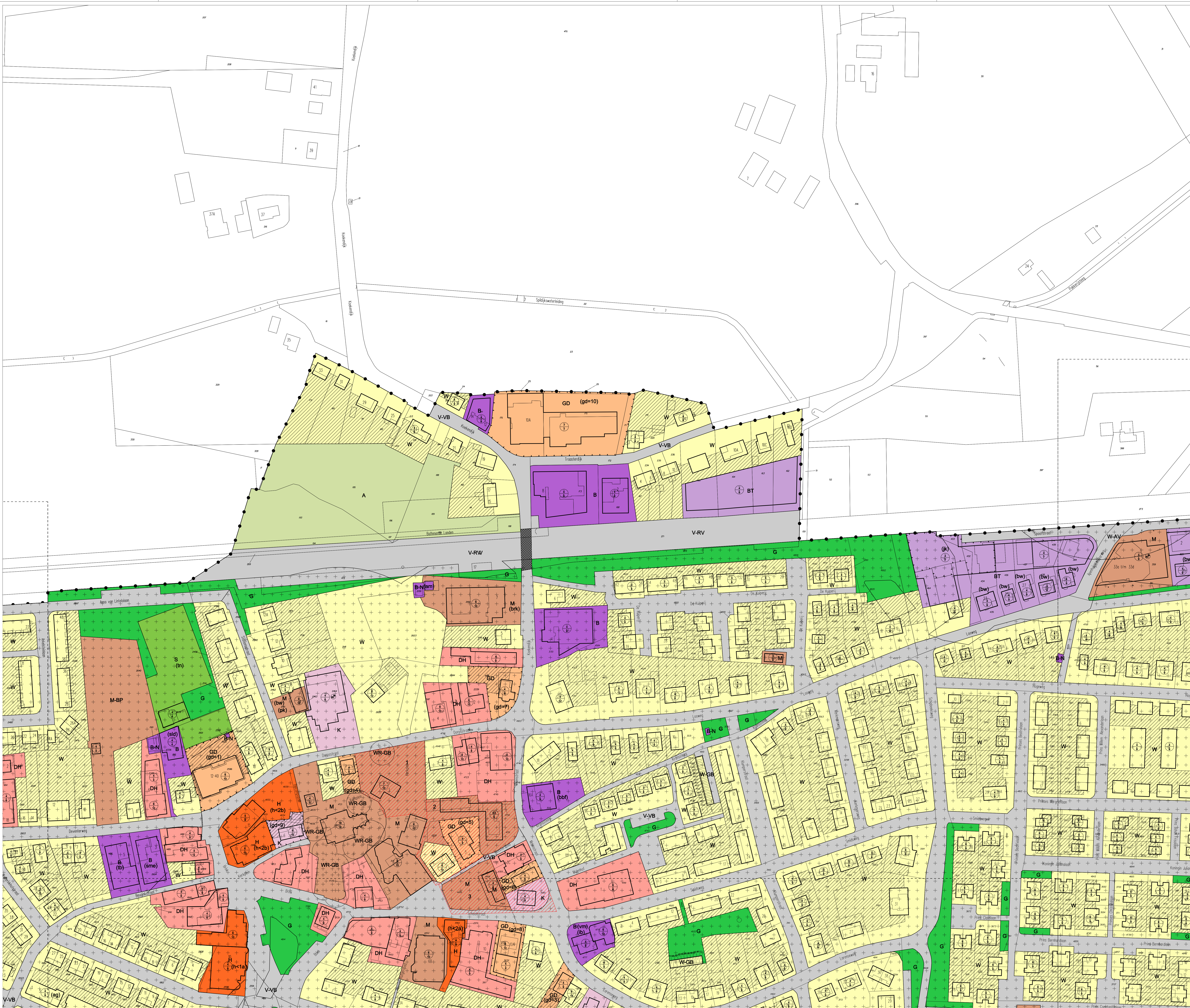


- PLANGRENS:**
- Grens van het plangebied
 - Bladgrens
- BESTEMMINGEN:**
- A** Agrarisch
 - B** Bedrijf
 - B-N** Bedrijf - Nutvoorziening (drinkwatervoorziening)
 - BT** Bedrijfsvoorziening
 - BO** Bos
 - CH** Detailhandel
 - CO** Gemengd
 - G** Groen
 - H** Horeca
 - K** Kantoor
 - M** Maatschappelijk
 - M-BP** Maatschappelijk - Begraafplaats
 - S** Sport
 - V-RV** Verkeer - Ralverkeer
 - V-VB** Verkeer - Vertijfsgebied
 - W** Wonen
 - W-B** Wonen - Bijzondere woonvorm
 - W-GB** Wonen - Garageboxen
 - W-G** Wonen - Gestapeld
- Dubbelbestemmingen:**
- WR-AV** Waarde - Archeologisch verwachtingsgebied
 - WR-GB** Waarde - Groenplaats boom
 - WS-WL** Waterstaat - waterlopen
- AANDUIDINGEN:**
- Gebiedsaanduidingen:**
 - Vijwingszone - Straatpad
 - Vijwingszone - Spoorwegovergang
 - Wro-zone - wijpingsgebied 1, 2 en 3
 - Functioneaanduidingen:**
 - Aanduidingsgrens
 - Afwijkende goothoogte
 - Antennemast
 - Bedrijfswooning
 - Bouwbedrijf
 - Brandweerkazeme
 - Zie tabel in voorschriften
 - Horecabedrijf ten hoogste 1lm horecacategorie h-1a
 - Horecabedrijf ten hoogste 1lm horecacategorie h-2a
 - Horecabedrijf ten hoogste 1lm horecacategorie h-2b
 - Installatiebedrijf
 - Jeugd- kind- en naschoolsovergang
 - Praktijk
 - Schilderbedrijf
 - Smederij
 - Tennisbaan
 - Transportbedrijf
 - Verkoopruimte motorbrandstoffen zonder bg
 - Bouwvlak**
 - Bouwaanduidingen:**
 - Bouwvlak
 - Bouwaanduidingen
 - Bouwzone bijgebouwen
 - Onderdoorgang
 - specifieke bouwaanduiding - zone stal
 - Maatvoeringsaanduidingen:**
 - Maximale goothoogte
 - Maximale bouwhoogte
 - Maximum bebouwingspercentage
 - Verklaringen:**
 - Huisnummer
 - Kadastrale informatie



wj.	datum	get.	gnc.	omschrijving	schaal	get.	R.M.	
opdrachtgever:	SAMENLEVING & INRICHTING				1:1000	get.	R.M.	
project:	Kom Bathmen				afmeting:	A0	opdr.	H.B.
onderwerp:	Bestemmingsplan Kom Bathmen				status:	vastgesteld	opdr.	H.B.
					datum:	01-10-2010	get.	J.V.
					tekeningsnummer:	D108_VG01	blad:	1 van 4



PLANGRENS:

- Grens van het plangebied
- Bladgrens

BESTEMMINGEN:

A	Agrarisch
B	Bedrijf
B-N	Bedrijf - Nutvoorziening (driewatervoorziening)
BT	Bedrijfverlemin
BO	Bos
DH	Detailhandel
GD	Gemeentl
G	Groen
H	Horeca
K	Kantoor
M	Maatschappelijk
M-BP	Maatschappelijk - Begraafplaats
S	Sport
V-RV	Verkeer - Railverkeer
V-VB	Verkeer - Verbindingsgebied
W	Wonen
W-B	Wonen - Bijzondere woonvorm
W-GB	Wonen - Garageboxen
W-G	Wonen - Gestipt

Dubbelbestemmingen

- WR-AV: Waarde - Archeologisch verwachtingsgebied
- WR-GB: Waarde - Groeiplaats boom
- VWS-WL: Waterstaat - waterlopen

AANDUIDINGEN:

- Gebiedsaanduidingen: Vijwingszone - Straalpad, Vijwingszone - Spoorwegovergang, Wro-zone - wijpingsgebied 1, 2 en 3

Funcieaanduidingen

- Aanduidingsgrens
- Afwijkende goothoogte
- Antennemast
- Bedrijwoning
- Bouwbedrijf
- Brandweerkazeme
- Zie tabel in voorschriften
- Horecabedrijf ten hoogste 1m horecacategorie h-1a
- Horecabedrijf ten hoogste 1m horecacategorie h-2a
- Horecabedrijf ten hoogste 1m horecacategorie h-2b
- Installatiebedrijf
- Jeugd- kinder- en reeschoopevang
- Praktijk
- Schildersbedrijf
- Smederij
- Tennisbaan
- Transportbedrijf
- Verkoopruimte motorbrandstoffen zonder bg

Bouwvlak

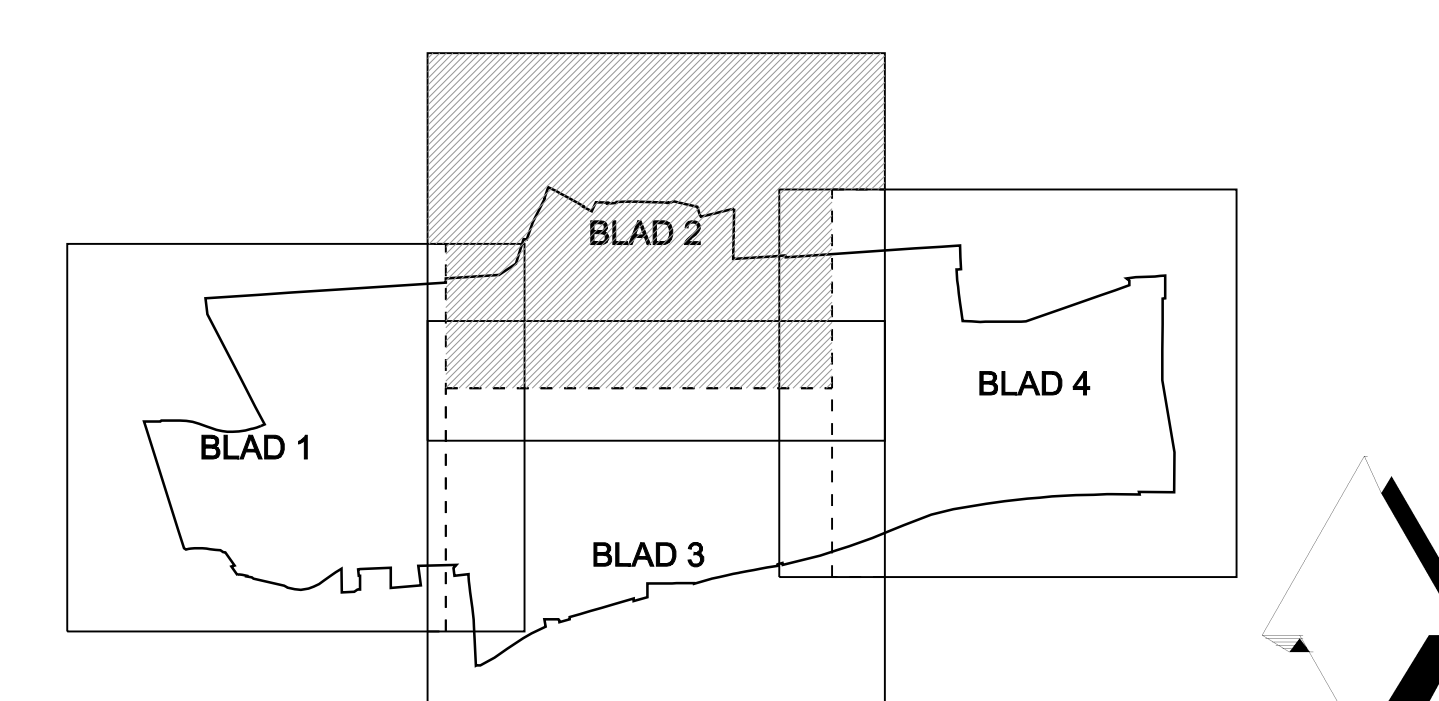
- Bouwvlak
- Bouwaanduidingen: Bouwzone bijgebouwen, Onderdoorgang, specifieke bouwaanduiding - zone stal

Maatvoeringsaanduidingen

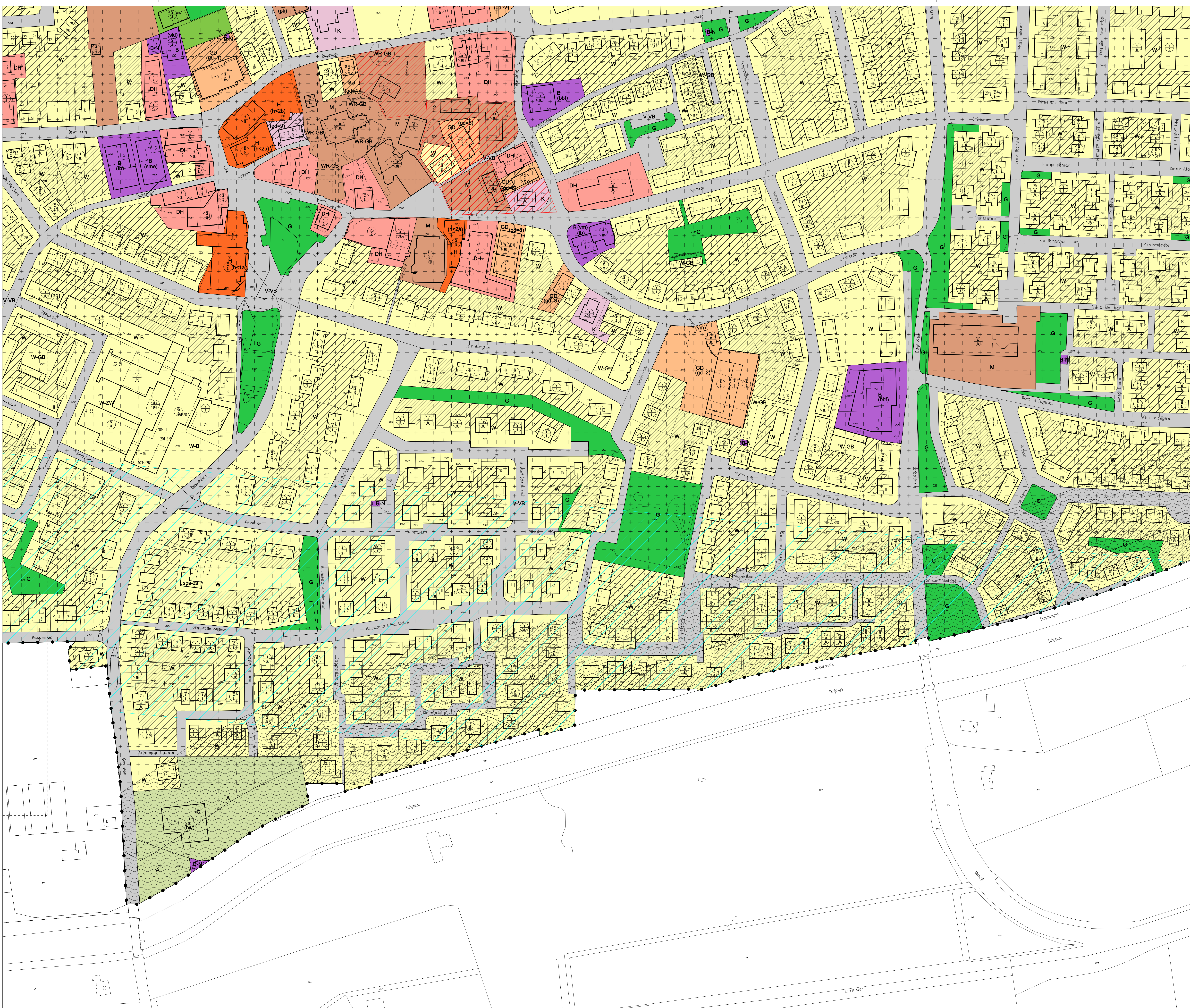
- Maximale goothoogte
- Maximale bouwhoogte
- Maximum bebouwingspercentage

Verklaringen

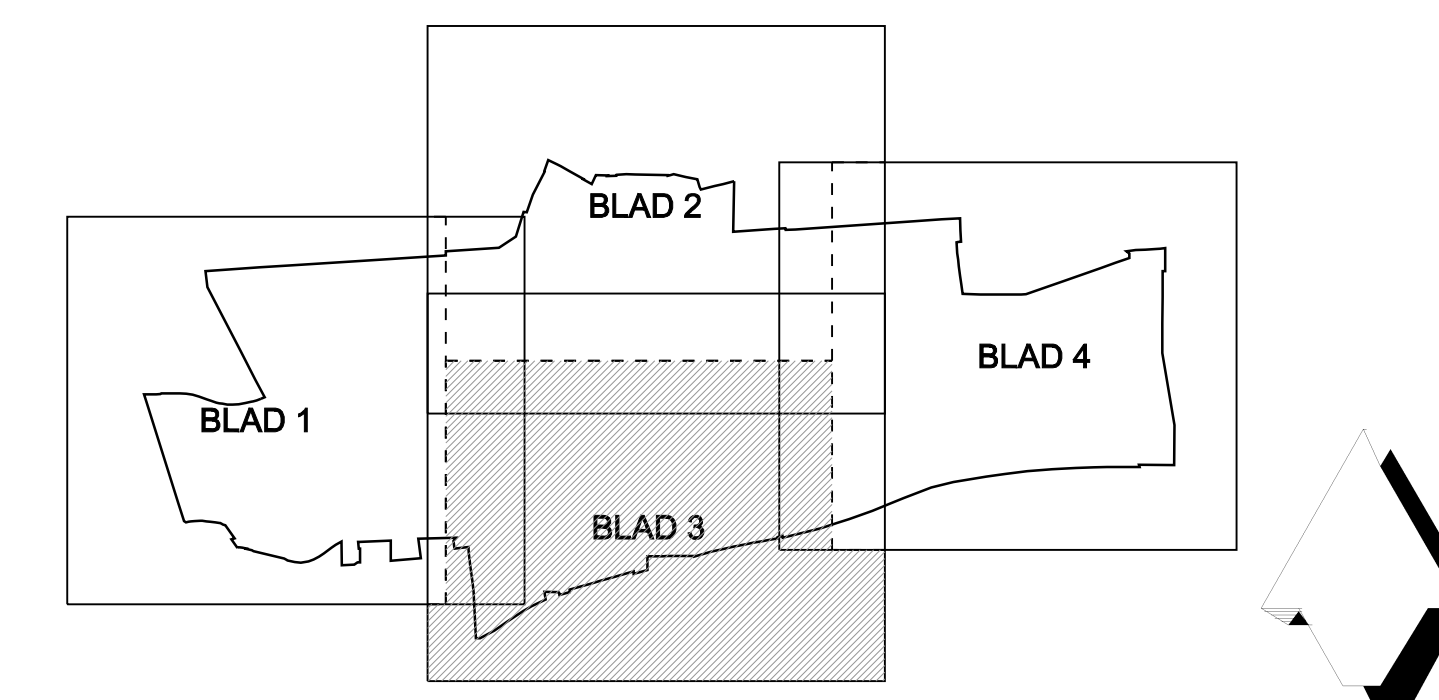
- Huisnummer
- Kadastrale informatie



opdrachtgever:	SAMENLEVING & INRICHTING	schaal:	1:1000	get. R.M.
project:	Kom Bathmen	afmeting:	A0	opdr. H.B.
onderwerp:	Bestemmingsplan Kom Bathmen	status:	vastgesteld	opdr. J.V.
		datum:	01-10-2010	blad:
		tekeningnummer:	D108_VG01	2 van 4

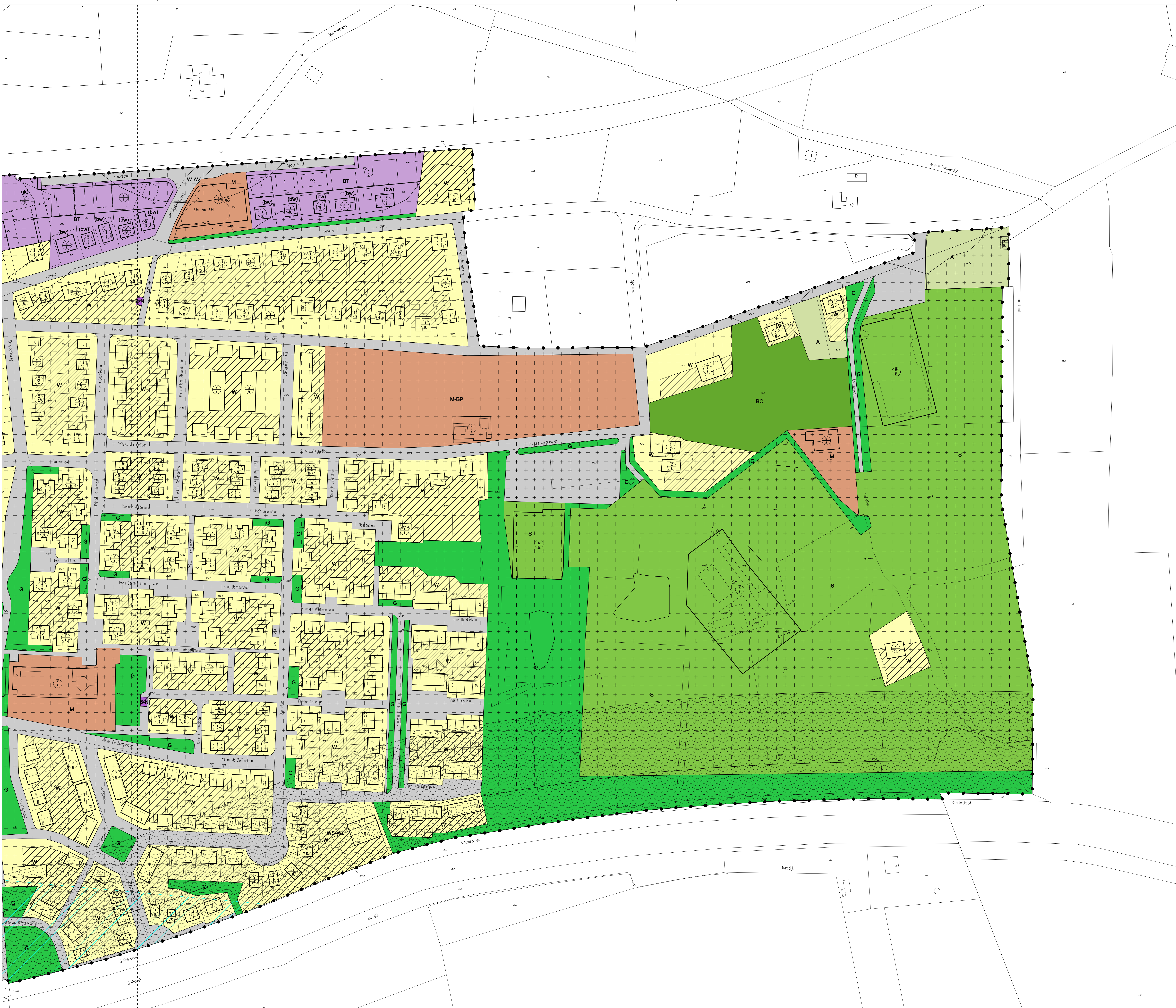


- PLANGRENS:**
- Grens van het plangebied
 - Badgrens
- BESTEMMINGEN:**
- Bestemmingen**
- A Agrarisch
 - B Bedrijf
 - B-N Bedrijf - Nutvoorziening (drinkwatervoorziening)
 - BT Bedrijfsterein
 - BO Buis
 - CH Detailhandel
 - GD Gemengd
 - G Groen
 - H Horeca
 - K Kantoor
 - M Maatschappelijk
 - M-BE Maatschappelijk - Begraafplaats
 - S Sport
 - V-RT Verkeer - Realverkeer
 - V-VB Verkeer - Verrijfgebied
 - W Wonen
 - W-B Wonen - Bijzondere woonvorm
 - W-GB Wonen - Garageboxen
 - W-G Wonen - Gestapeld
- Dubbelbestemmingen**
- Leiding - Rool
 - WR-AV Waarde - Archeologisch verwachtingsgebied
 - WR-GB Waarde - Groenplaat boom
 - WS-WL Waterstaat - waterlopen
- AANDUIDINGEN:**
- Gebiedsaanduidingen**
- Vrijwingszone - Straatpad
 - Vrijwingszone - Spoorwegovergang
 - Woo-zone - wijkinggebied 1, 2 en 3
- Funcieaanduidingen**
- Aanduidingsgrens
 - Afwijkende goothoogte
 - Antennemast
 - Bedrijfswoon
 - Bouwbedrijf
 - Brandweerkazerne
 - Zie tabel in voorschriften
 - Horcabedrijf ten hoogste 1m horecagebiede h-1a
 - Horcabedrijf ten hoogste 1m horecagebiede h-2a
 - Horcabedrijf ten hoogste 1m horecagebiede h-2b
 - Instalatiebedrijf
 - Jugd- kinder- en nachschoolopvang
 - Praktijk
 - Schilderbedrijf
 - Smederij
 - Tennisbaan
 - Transportbedrijf
 - Verkooppunt motorbrandstoffen zonder bg
- Bouwvlak**
- Bouwvlak
 - Bouwandauidingen
 - Boaazone bijgebouwen
 - Onderdoorgang
 - specifieke bouwandauiding - zone stal
- Maatvoeringsaanduidingen**
- Maximale goothoogte
 - Maximale bouwhoogte
 - Maximum bebouwingspercentage
 - Verklaringen
 - Huisnummer
 - Kadastrale informatie

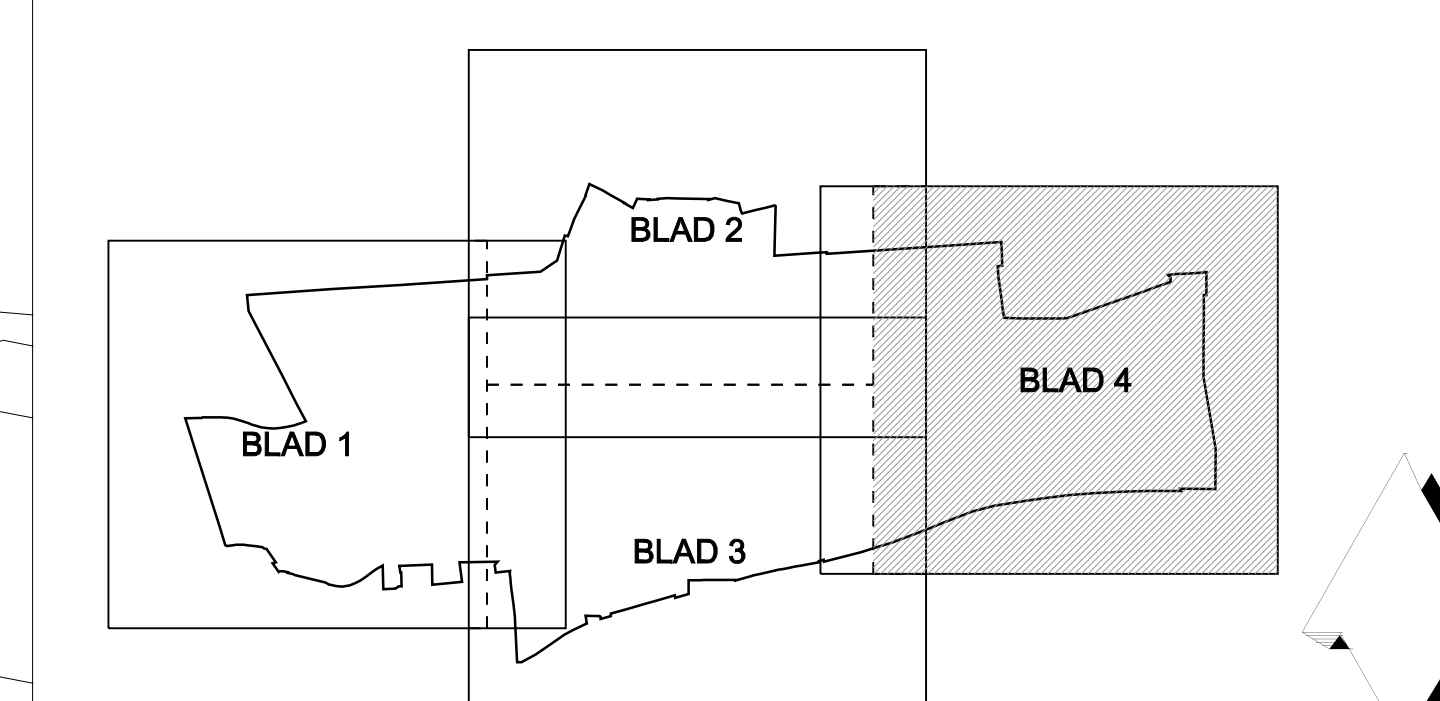


WfC	datum	get.	goc.	omschrijving	schaal : 1:1000	get. R.M.
opdrachtgever : SAMENLEVING & INRICHTING				afmeting : A0	get. H.B.	
project : Kom Bathmen				status : vastgesteld	opr. J.V.	
onderwerp : Bestemmingsplan Kom Bathmen				datum : 01-10-2010	gek. J.V.	
				tekeningsnummer : 108_VG01	blad : 3 van 4	

Bestaan : V:\R\F\Plan\plan\Plannen\Actualisatie Bestemmingsplannen\InterID108 Bathmen\Kontp_3_vastgesteld



- PLANGRENS:**
- Grens van het plangebied
 - Bladgrens
- BESTEMMINGEN:**
- A Agrarisch
 - B Bedrijf
 - B-A Bedrijf - Nutvoorziening (drinkwatervoorziening)
 - BT Bedrijventerrein
 - BO Bos
 - CH Detailhandel
 - GD Gemengd
 - G Groen
 - H Horeca
 - K Kantoor
 - M Maatschappelijk
 - M-BP Maatschappelijk - Begraafplaats
 - S Sport
 - V-RV Verkeer - Railverkeer
 - V-VB Verkeer - Verrijfgebied
 - W Wonen
 - W-B Wonen - Bijzondere woonvorm
 - W-GB Wonen - Ganggebouwen
 - W-G Wonen - Gestapeld
 - Dubbelbestemmingen
 - Leiding - Riol
 - WR-AV Waarde - Archeologisch verwachtingsgebied
 - Waarde - Groenplaat boom
 - WS-WL Waterstaat - waterlopen
- Functieaanduidingen:**
- Aanduidingsgrens
 - Afwijkende goothoogte
 - Antennemast
 - Bedrijfswooning
 - Bouwbedrijf
 - Brandweerkazerne
 - Zie tabel in voorschriften
 - Horcabedrijf ten hoogste 1m horcabedrijfszone h=1a
 - Horcabedrijf ten hoogste 1m horcabedrijfszone h=2a
 - Horcabedrijf ten hoogste 1m horcabedrijfszone h=2b
 - Installatiebedrijf
 - Jeugd- kind- en naschoolseopvang
 - Praktijk
 - Schildersbedrijf
 - Smeedij
 - Tennisbaan
 - Transportbedrijf
 - Verkooppunt motorbrandstoffen zonder tg
 - Bouwvlak
 - Bouwaanduidingen
 - Bouwzone bijgebouwen
 - Onderdoorgang
 - specifieke bouwaanduiding - zone stal
- Maatvoeringsaanduidingen:**
- Maximale goothoogte
 - Maximale bouwhoogte
 - Maximum bebouwingspercentage
- Verklaringen:**
- Huisnummer
 - Kadastrale informatie
- AANDUIDINGEN:**
- Gebiedsaanduidingen
 - Vrijwingszone - Straatpad
 - Vrijwingszone - Spoorwegovergang
 - Wto-zone - wijzigingsgebied 1, 2 en 3



wjz.	datum	get.	gec.	omschrijving	schaal : 1:1000	get. R.M.
opdrachtgever :				SAMENLEVING & INRICHTING	afmeting : A0	opdr. H.B.
project :				Kom Bathmen	status : vastgesteld	gec. J.V.
onderwerp :				Bestemmingsplan Kom Bathmen	datum : 01-10-2010	tekeningsnummer :
					D108_VG01	blad : 4 van 4

gemeente Deventer
 RUIMTE & SAMENLEVING
 EXPERTISECENTRUM

Leuwerbrug 85
 7400 GC Deventer
 tel. 0570 88311
 fax 0570 88329
 e-mail gemeente@deventer.nl

Bestemmingsplan Kom Bathmen