





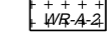

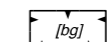
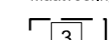
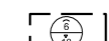
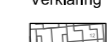
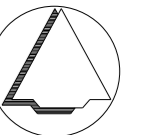


LEGENDA

-  Plangebied
-  Plangrens
- Bestemmingen**
-  bedrijfswoning
-  Horeca- bouwregel 07
-  Verkeer - bouwregel 26
-  Wonen - bouwregel 16
- Dubbelbestemmingen**
-  Waarde - Archeologie - 2
- Bouwvlak**
-  bouwvlak
- Bouwaanduidingen**
-  bijgebouwen
- Maatvoering**
-  maximum aantal wooneenheden
-  maximum goothoogte (m), maximum bouwhoogte (m)
- Verklaring**
-  Ondergrond

Gemeente Deventer



NAAM PLAN

Chw Bathmenseweg 34 Lettele

NAAM GML-BESTAND

NL.IMRO.0150.Chw046-VG01

DATUM

7-2-2024

BLAD VAN BLADEN

1 VAN 1

FORMAAT

A3



Best M ingenieursbureau
Molenweg 107 1436 BS AALSMEERDERBRUG
06 13300041 Info@bestm.nl



ruimtelijke plannen en advies
Twentepoort Oost 16A 7609 RG Almelo
0546 454466 www.bjz.nu

TEKENAAR

MvL

SCHAAL

1 :500