




















LEGENDA

- Plangebied  Plangrens
- Bestemmingen
 -  Natuur
 -  Wonen
- Dubbelbestemmingen
 -  Waarde - Archeologie 2
 -  Waarde - Archeologie 3
 -  Waarde - Archeologie 4
 -  Waterstaat - Intrekgebied
- Gebiedsaanduidingen
 -  milieuzone - grondwaterbeschermingsgebied
 -  reconstructiewetzone - vervevingsgebied
 -  vrijwaringszone - molenbloop 100
 -  vrijwaringszone - molenbloop 200
- Functieaanduidingen
 -  specifieke vorm van wonen - frieswikerweg 3
 -  specifieke vorm van wonen - frieswikerweg 8-8a
 -  specifieke vorm van wonen - gravenweg 2
 -  specifieke vorm van wonen - voormalige bedrijfsbeouwing
- Bouwvlak  bouwvlak
- Bouwaanduidingen
 -  aaneengebouwd
 -  bijgebouwen
- Maatvoering
 -  maximum aantal wooneenheden
 -  maximum oppervlakte bijgebouwen (m2)
 -  maximum volume (m3)
- Verklaring  Ondergrond

Gemeente Deventer



NAAM PLAN
Combiplan Buitengebied Deventer 7

NAAM GML-BESTAND	DATUM	BLAD VAN BLADEN	FORMAAT
NL.IMRO.0150.P414-VG01	5-1-2024	1 VAN 3	A3



Best M ingenieursbureau
Molenweg 107 1436 BS AALSMEERDERBRUG
06 13300041 Info@bestm.nl



BJZ.nu
ruimtelijke plannen en advies
Twentepoort Oost 16A 7609 RG Almelo
0546 454466 www.bjz.nu

TEKENAAR	SCHAAL
MvL	1 : 1000